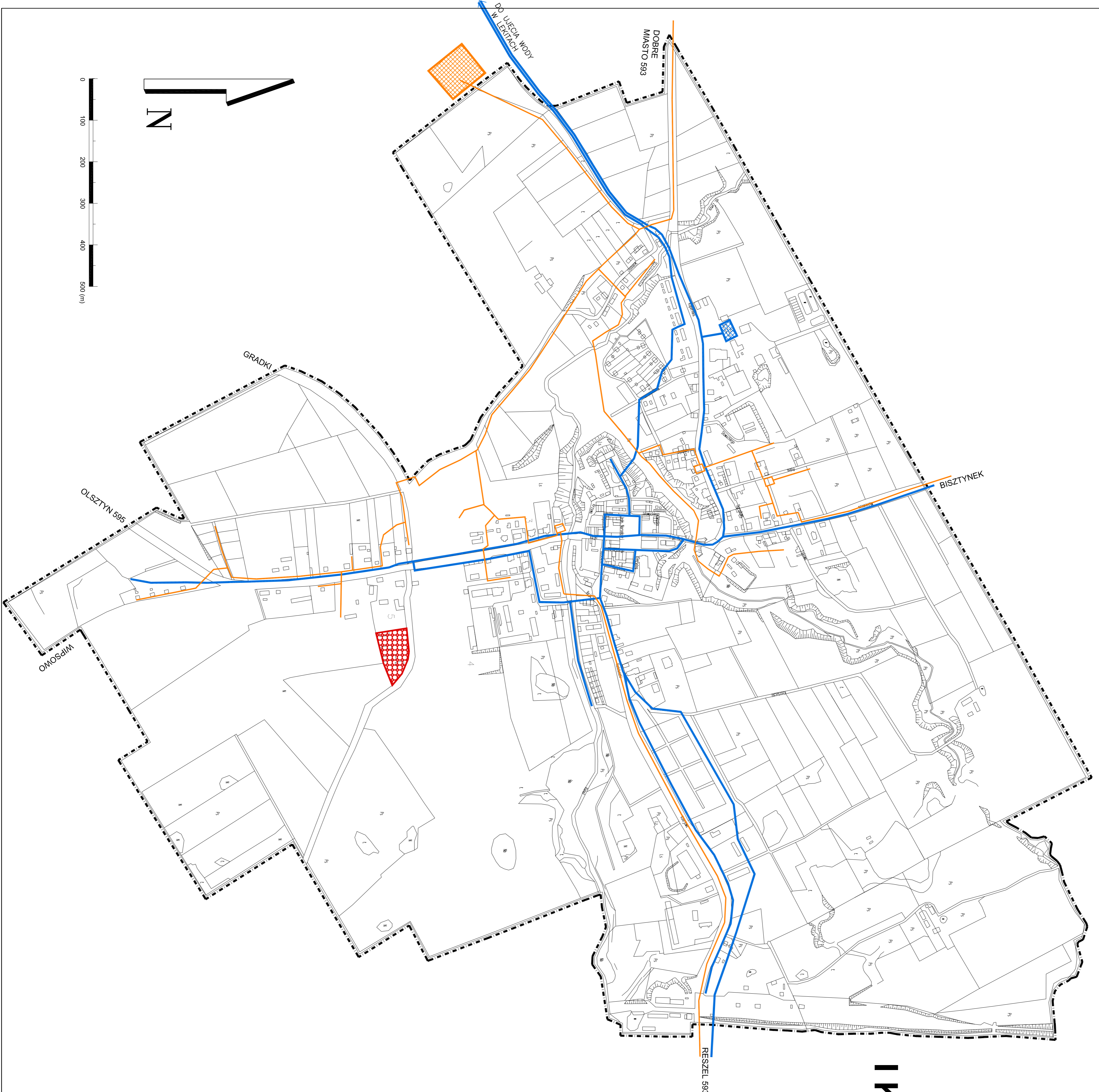









# MIASTO JEZIORANY STUDIUM UWARUNKOWAŃ I KIERUNKÓW ZAGOSPODAROWANIA PRZESTRZENNEGO

KIERUNKI ROZWOJU INFRASTRUKTURY  
TECHNICZNEJ (RYSUNEK NR 3)

**SKALA 1:5000**



-  GRANICA MIASTA JEZIORANY
-  PRZEPOMPOWNIE
-  OCZYSZCZALNIA ŚCIEKÓW
-  GŁÓWNE KOLEKTORY KANALIZACJI ŚCIEKÓW
-  MAGISTRALNE SIECI WODOCIĄGOWEJ
-  MIEJSKO-GMINNE UJĘCIE WODY
-  KOTŁOWNIA CENTRALNEGO OGRZEWANIA (PROJEKTOWANA)

BUREAU ARCHYTEKTONICZNO-URBANISTYCZNE "BOK" S.C.		UL. WIECZYŃSKA 9/10, 05-110 JEZIORANY	
MIASTO JEZIORANY, STUDIUM UWARUNKOWAŃ I KIERUNKÓW ZAGOSPODAROWANIA PRZESTRZENNEGO I KIERUNKÓW ZAGOSPODAROWANIA PRZESTRZENNEGO		ZAKŁAD ARCHYTEKTURY I URZĄDNIWAŃ	
AUTORZY: DR inż. ARCH. KRZYSZTOF SZCZEPANOWSKI, DR inż. ARCH. KRZYSZTOF SZCZEPANOWSKI		PROJEKTOWAŁ: DR inż. ARCH. KRZYSZTOF SZCZEPANOWSKI	
SKALA: 1:5000		RYSUNEK NR 3	