



PROJEKTOWANIE - NADZORY
„PRO-NAD”
Bohdan Nieciecki
11-015 Olsztynek ul. Kolejowa 3/24
☎ 601 200 679
E mail bohdan.nieciecki2@wp.pl

STAROSTA OLSZTYŃSKI

Plac Bema 5
 10-516 Olsztyn

Niniejszy załącznik Nr. 57 stanowi integralną część postanowienia / decyzji
 Nr JE/11/2017 Starosty Olsztyńskiego z dnia 04.05.2017
 Nr 31-11-6740.2.5.2017.LB4

z up. STAROSTY OLSZTYŃSKIEGO

Grzegorz Miecznik
 Dyrektor Wydziału
 Budownictwa i Inwestycji

PROJEKT BUDOWLANO-WYKONAWCZY

**PRZEBUDOWA NAWIERZCHNI ALEJEK WRAZ
 Z POWIERZCHNIOWYM ODWODNIENIEM NA CMENTARZU
 KOMUNALNYM PRZY UL. KOLEJOWEJ W JEZIORANACH.**

KIEROWNIK PRACOWNI

Obiekt: Droga cmentarz Bohdan Nieciecki
 Upr. 171/91/OL

Adres: Jeziorany, ul. Kolejowa

Działka nr 101, obręb 1 Miasto Jeziorany

Kategoria obiektu budowlanego - XXV ✓ KIEROWNIK PRACOWNI

Inwestor: Gmina Jeziorany, Plac Zamkowy 4, 10-320 Jeziorany
 Upr. 171/91/OL

CZĘŚĆ DROGOWA				
Projektant	Agnieszka Nieciecka	Do projektowania bez ograniczeń w specjalności drogowej	WAM/0139/POOD/11	
Opracował	Bohdan Nieciecki	Konstrukcyjno – inżynierskie w zakresie dróg	171/91/OL	

Egz. 2

PROJEKTANT

mgr inż. Katarzyna Klepando
 nr upr. WAM/0143/PWOS/13

Olsztyn luty 2017 r.

Spis treści :


1.	Oświadczenie	3
2.	Decyzja o stwierdzeniu przygotowania zawodowego	4
3.	Zaświadczenie o przynależności do Izby Budowlanej	5
4.	Decyzja o stwierdzeniu przygotowania zawodowego	6
5.	Zaświadczenie o przynależności do Izby Budowlanej	8
6.	Pismo z Wojewódzkiego Urzędu Ochrony Zabytków w Olsztynie, znak IZNR.51.83.214.2016.mp z dnia 26.04.2016r.	9
7.	Pismo z UM Jeziorany, znak BR.4123.2.2016 z dnia 08.06.2016r.	11
8.	Pismo z Wojewódzkiego Urzędu Ochrony Zabytków w Olsztynie znak IZNR.5183.214.2016.mp, IZNR.5183.215.2016.mp z dnia 15.07.2016r	13
9.	Pozwolenie nr 484/10 z dnia 14.06.2010r., znak IZNR(WP)-417-59/10	14
10.	Decyzja Nr 11/2016 o ustaleniu lokalizacji inwestycji celu publicznego z dnia 07.11.2016r., pismo znak BR-DICP.6733.11.2016	15
11.	Pismo z UM Jeziorany z dnia 15.02.2017r.	21
12.	Pozwolenie nr 441/2017 z dnia 27.04.2017r., znak IZNR.5142.312.2017.mz	22
13.	Opis techniczny	23
14.	Rysunki	27
	Rys. 1. Projekt zagospodarowania terenu	
	Rys. 2.-5. Profile podłużny	
	Rys. 6.-10. Przekroje poprzeczne	

OŚWIADCZENIE

Zgodnie z art. 20 ust. 4 ustawy z dnia 7 lipca 1994 r. Prawo Budowlane oświadczam, że wykonany Projekt budowlano-wykonawczy „*przebudowy nawierzchni alejek wraz z powierzchniowym odwodnieniem na cmentarzu komunalnym przy ul. Kolejowej w Jezioranach*” branża drogowa jest wykonany jest zgodnie z obowiązującymi przepisami oraz zasadami wiedzy technicznej.

Projektował: *Agnieszka Nieciecka*
Upr. Nr WAM/0139/POOD/11

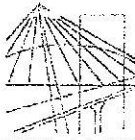
Opracował: *Bohdan Nieciecki*
Upr. W spec. Konstrukcyjno – inżynierskiej
w zakresie dróg Nr 171/91/OL



PROJEKTANT

Klepando
mgr inż. Katarzyna Klepando
nr upr. WAM/0143/PWOS/13

Olsztynek luty 2017 r.



**WARMIŃSKO-MAZURSKA
OKRĘGOWA IZBA INŻYNIERÓW BUDOWNICTWA
OKRĘGOWA KOMISJA KWALIFIKACYJNA**
10-532 Olsztyn, Plac Konsulatu Polskiego 1



WAM/OKK/U/97/11

Olsztyn, dnia 12 grudnia 2011 r.

DECYZJA

Na podstawie art. 24 ust.1 pkt 2 ustawy z dnia 15 grudnia 2000 r. o samorządach zawodowych architektów, inżynierów budownictwa oraz urbanistów /Dz. U. z 2001 r. Nr 5 poz. 42, ze zm./, art. 12 ust. 3, art.13 ust.1 pkt 1, art. 14 ust. 1 pkt 2a ustawy z dnia 07 lipca 1994 r. Prawo budowlane /tekst jednolity Dz. U. z 2010 r. Nr 243, poz. 1623/, § 6 pkt 1 i 2, § 11 ust. 1 pkt 1, § 15, § 18 ust. 1 pkt 1 i 2 rozporządzenia Ministra Transportu i Budownictwa z dnia 28 kwietnia 2006 r. w sprawie samodzielnych funkcji technicznych w budownictwie /Dz. U. z 2006 r. Nr 83 poz. 578 ze zm./ oraz art. 104 Kodeksu postępowania administracyjnego /t.j. Dz.U. z 2000 r. Nr 98, poz.1071 ze zm./

**Okręgowa Komisja Kwalifikacyjna
nadaje**

Pani AGNIESZCZE NIECIECKIEJ
magister inżynier budownictwa
ur. dnia 06 grudnia 1976 r. w Ciechanowie

UPRAWNIENIA BUDOWLANE

Nr ewid. WAM/ 0139/POOD/11

**DO PROJEKTOWANIA BEZ OGRANICZEŃ
W SPECJALNOŚCI DROGOWEJ**

UZASADNIENIE

W związku z uwzględnieniem w całości żądania strony, na podstawie art. 107 § 4 K.p.a. odstępuje się od uzasadnienia decyzji. Zakres nadanych uprawnień budowlanych wskazano na odwrocie decyzji.

Pouczenie :

1. Zgodnie z art. 12 ust. 7 w/w ustawy Prawo budowlane – podstawę do wykonywania samodzielnych funkcji technicznych w budownictwie stanowi wpis, w drodze decyzji, do centralnego rejestru Głównego Inspektora Nadzoru Budowlanego oraz wpis na listę członków właściwej izby samorządu zawodowego, potwierdzony zaświadczeniem wydanym przez tę izbę, z określonym w nim terminem ważności.
2. Od decyzji niniejszej służy odwołanie do Krajowej Komisji Kwalifikacyjnej Polskiej Izby Inżynierów Budownictwa w Warszawie, za pośrednictwem Okręgowej Komisji Kwalifikacyjnej Warmińsko-Mazurskiej Okręgowej Izby Inżynierów Budownictwa w Olsztynie, w terminie 14 dni od dnia jej doręczenia.



Skład orzekający OKK:

1. mgr inż. Zdzisław Binerowski

2. inż. Janusz Palmowski

3. mgr inż. Elżbieta Lasmanowicz



Zaświadczenie

o numerze weryfikacyjnym:

WAM-AIL-SKV-DNU *

**Pani Agnieszka Nieciecka o numerze ewidencyjnym WAM/BD/0165/11
adres zamieszkania ul. Leyka 16/3, 10-667 Olsztyn
jest członkiem Warmińsko-Mazurskiej Okręgowej Izby Inżynierów Budownictwa i posiada
wymagane ubezpieczenie od odpowiedzialności cywilnej.
Niniejsze zaświadczenie jest ważne do dnia 2018-01-31.**

Zaświadczenie zostało wygenerowane elektronicznie i opatrzone bezpiecznym podpisem elektronicznym weryfikowanym przy pomocy własnego kwalifikowanego certyfikatu w dniu 2017-01-23 roku przez:

Mariusz Dobrzeński, Przewodniczący Rady Warmińsko-Mazurskiej Okręgowej Izby Inżynierów Budownictwa.

(Zgodnie art. 5 ust 2 ustawy z dnia 18 września 2001 r. o podpisie elektronicznym (Dz. U. 2001 Nr 130 poz. 1450) dane w postaci elektronicznej opatrzone bezpiecznym podpisem elektronicznym weryfikowanym przy pomocy własnego kwalifikowanego certyfikatu są równoważne pod względem skutków prawnych dokumentom opatrzonym podpisami własnoręcznymi.)

* Weryfikację poprawności danych w niniejszym zaświadczeniu można sprawdzić za pomocą numeru weryfikacyjnego zaświadczenia na stronie Polskiej Izby Inżynierów Budownictwa www.pib.org.pl lub kontaktując się z Biurem właściwej Okręgowej Izby Inżynierów Budownictwa.



URZĄD WOJEWÓDZKI
w Olsztynie

Wydział Urbanistyki, Architektury i Inżynierii w Olsztynie, dnia 23.12.1994 r.
i Nadzoru Budowlanego

0514919
teleks

Nr 171/94/OL

DECYZJA O STWIERDZENIU PRZYGOTOWANIA ZAWODOWEGO
do pełnienia samodzielnych funkcji technicznych w budownictwie

Na podstawie § 5 ust. 2, § 7 i § 13 ust. 1 pkt. 3 lit. b

rozporządzenia Ministra Gospodarki Terenowej i Ochrony Środowiska z dnia 20 lutego 1975 r. w sprawie samodzielnych funkcji technicznych w budownictwie (Dz. Ustaw Nr 8, poz. 46) stwierdza się, że

Obywatel(ka) Bohdan Nieciecki

(imię i nazwisko)

technik dróg kolejowych

(tytuł naukowy - zawodowy)

urodzony(a) dnia 24 listopada 1948 r. w Olsztynku

posiada przygotowanie zawodowe upoważniające do wykonywania samodzielnej funkcji

kierownika budowy i robót

(rodzaj funkcji)

w specjalności konstrukcyjno-inżynierskiej

(rodzaj specjalności techniczno-budowlanej)

w zakresie dróg

(specjalizacja zawodowa)

Obywatel: Bohdan N i e c i e c k i jest upoważniony do :

kierowania, nadzorowania i kontrolowania budowy i robót,
kierowania i kontrolowania wytwarzania konstrukcyjnych elementów
budowlanych oraz oceniania i badania stanu technicznego w zakresie
budowli dróg, nawierzchni lotniskowych oraz typowych przepustów.-
o powszechnie znanych rozwiązaniach konstrukcyjnych.

Od decyzji niniejszej służy odwołanie do Ministra Gospodarki
Przestrzennej i Budownictwa w terminie 14 dni od daty otrzymania
za pośrednictwem Wojewody Olsztyńskiego.

Pobrano i skasowano
opłatę skarbową
w wys. 6000 zł.



Z up. Wojewody
PREZC
NADZOR
inż. Jankuz Pa...



Zaświadczenie

o numerze weryfikacyjnym:

WAM-K3T-197-WMJ *

**Pan Bohdan Nieciecki o numerze ewidencyjnym WAM/BD/1828/01
adres zamieszkania ul.Kolejowa 3/24, 11-015 Olsztynek
jest członkiem Warmińsko-Mazurskiej Okręgowej Izby Inżynierów Budownictwa i posiada
wymagane ubezpieczenie od odpowiedzialności cywilnej.
Niniejsze zaświadczenie jest ważne do dnia 2017-02-28.**

Zaświadczenie zostało wygenerowane elektronicznie i opatrzone bezpiecznym podpisem elektronicznym
weryfikowanym przy pomocy ważnego kwalifikowanego certyfikatu w dniu 2016-03-02 roku przez:

Małgorzata Dobroszewska, Przewodnicząca Rady Warmińsko-Mazurskiej Okręgowej Izby Inżynierów Budownictwa.

(Zgodnie art. 9 ust 2 ustawy z dnia 18 września 2001 r. o podpisie elektronicznym (Dz. U. 2001 Nr 130 poz. 1450) dane w postaci elektronicznej opatrzone bezpiecznym podpisem elektronicznym weryfikowanym przy pomocy ważnego kwalifikowanego certyfikatu są równoważne pod względem skutków prawnych dokumentom opatrzonego podpisem elektronicznym.)

* Weryfikację poprawności danych w niniejszym zaświadczeniu można sprawdzić za pomocą numeru weryfikacyjnego zaświadczenia na stronie Polskiej Izby Inżynierów Budownictwa www.pib.org.pl lub kontaktując się z Starostą właściwej Okręgowej Izby Inżynierów Budownictwa.

Gmina Jeziorany
Plac Zamkowy 4
11-320 Jeziorany

21 2016
[signature]

W odpowiedzi na wniosek o wydanie zaleceń konserwatorskich dla inwestycji polegającej na zmianie i utwardzeniu nawierzchni alei głównej i alejek poprzecznych na cmentarzu komunalnym położonym na działce nr 101 przy ul. Kolejowej w Jezioranach, Warmińsko-Mazurski Wojewódzki Konserwator Zabytków informuje iż przedmiotowa inwestycja zlokalizowana jest na terenie objętym ochroną konserwatorską w oparciu o art. 7 pkt. 1 w/w ustawy o ochronie zabytków i opiece nad zabytkami - na podstawie decyzji WKZ z dnia 7 października 1987 r. wpisującej cmentarz komunalny w Jezioranach do rejestru zabytków nieruchomości województwa warmińsko - mazurskiego.

W związku z powyższym na w/w inwestycję należy uzyskać stosowne pozwolenie WKZ, zgodnie z art. 36 w/w ustawy o ochronie zabytków i opiece nad zabytkami. Jednocześnie Warmińsko-Mazurski Konserwator Zabytków informuje, iż wg art. 5 w/w ustawy o ochronie zabytków, opieka nad zabytkiem sprawowana przez jego właściciela lub posiadacza polega, w szczególności, na zapewnieniu warunków:

- 1) naukowego badania i dokumentowania zabytku;
- 2) prowadzenia prac konserwatorskich, restauratorskich i robót budowlanych przy zabytku;
- 3) zabezpieczenia i utrzymania zabytku oraz jego otoczenia w jak najlepszym stanie;
- 4) korzystania z zabytku w sposób zapewniający trwałe zachowanie jego wartości;
- 5) popularyzowania i upowszechniania wiedzy o zabytku oraz jego znaczeniu dla historii i kultury.

Rozporządzenie Ministra Kultury i Dziedzictwa Narodowego z dnia 14 października 2015r. w sprawie prowadzenia prac konserwatorskich, prac restauratorskich, robót budowlanych, badań konserwatorskich, badań architektonicznych i innych działań przy zabytku wpisanym do rejestru zabytków oraz badań archeologicznych i poszukiwań zabytków (*Dz. U. z 2015r., poz. 1789*) określa tryb wydawania pozwoleń oraz dane i informacje, jakie zawierają wnioski o wydanie pozwoleń, dokumentację dołączaną do tych wniosków, niezbędną do ich rozpatrzenia, dane i informacje, jakie zawierają te pozwolenia, oraz warunki, które mogą być w nich zastrzeżone, a także elementy, które zawiera dokumentacja prac konserwatorskich i prac restauratorskich przy zabytku ruchomym wpisanym do rejestru zabytków oraz dokumentacja badań archeologicznych.

W związku z powyższym, w oparciu o art. 27 w/w ustawy o ochronie zabytków i opiece nad zabytkami wydaje się następujące zalecenia konserwatorskie:

Główną zasadą konserwatorską podczas planowania remontu obiektu zabytkowego jest wykonanie go przy użyciu materiałów historycznie uzasadnionych, z maksymalnym zachowaniem substancji zabytkowej i minimalną w nią ingerencją, tj. obowiązuje zasada kontynuacji tradycyjnych materiałów i technologii charakterystycznych dla okresu powstania obiektu - rozpoznanie to, dla poprawnego przygotowania do prac remontowych, winno wynikać np. z badań archiwalnych (*źródła ikonograficznych, fotograficznych, pisanych itp.*) lub inżyneryjnych badań konserwatorskich substancji zabytkowej obiektu - **niedopuszczalne jest stosowanie ahistorycznych materiałów budowlanych, a nowe elementy wyposażenia i aranżacji wnętrza, muszą się harmonizować z historycznymi (jeżeli takie się zachowały) i stanowić dla nich uzupełnienie.**

W-MWKZ informuje, iż opracowanie programu prac oraz dobór technologii powinny poprzedzić badania konserwatorskie wraz z rozpoznaniem historycznym. Badania konserwatorskie wg art. 3 pkt 9 ustawy o ochronie zabytków i opiece nad zabytkami, to działania mające na celu rozpoznanie historii i funkcji zabytku, ustalenie użytych do jego wykonania materiałów i zastosowanych technologii, określenie stanu zachowania tego zabytku oraz opracowanie diagnozy, projektu i programu prac konserwatorskich, a jeśli istnieje taka potrzeba, również programu prac restauratorskich. Badania te mają na celu rozpoznanie w/w elementów pod kątem ich

budowy i użytych materiałów oraz ich właściwości fizyko-mechanicznych, nawarstwień, stanu zachowania i zniszczeń z podaniem ich przyczyny.

STAROSTA OLSZTYŃSKI
Plac Berna 5
10-516 Olsztyn

W wyniku kompleksowych badań winniśmy otrzymać wizję architektoniczno-przestrzenną cmentarza oraz jego poszczególnych elementów na różnych etapach rozwoju, co bezpośrednio się przyczyni do dezyderatów naukowych, jak i wytycznych do przyszłej problematyki konserwatorskiej zabytku. Podczas badań rozeznajemy wszystkie tzw. uwarunkowania wewnętrzne zabytku łącznie ze stanem technicznym zachowania zabytku, jego detali i wystroju. Tylko taka szczegółowa wiedza wynikająca z analizy wartościującej stanowić będzie podstawę do szczegółowych zaleceń konserwatorskich oraz sporządzenia w dalszej kolejności programu prac.

W celu zachowania właściwej ekspozycji zabytkowego układu przestrzennego oraz historycznego charakteru cmentarza **wskazane jest uczytelnienie i odtworzenie pierwotnego przebiegu ścieżek** zgodnie z zachowaną oryginalną dokumentacją projektową. W związku z powyższym podczas prac przy wskazanych alejkach należy dokonać regulacji ich przebiegu z uwzględnieniem historycznego podziału na kwatery.

Należy zachować historyczne zagospodarowanie najbliższego otoczenia pomników z wykorzystaniem naturalnych materiałów budowlanych - w kwestii doboru nawierzchni lepszym materiałem do wykonania obrzeży jest kostka granitowa. Mając na uwadze charakter miejsca, zaleca się do wykonania ciągów pieszych stosowanie materiałów uzasadnionych historycznie o tradycyjnym wyglądzie, jak np. nawierzchnia mineralna, przepuszczalna typu HanseGrand. Dla ruchu kołowego wskazane jest użycie przystosowanej do tego nawierzchni HanseGrand Robust lub ewentualnie płyt z widocznym kruszywem czy bruku kamiennego. Wokół pomników i kapliczek niewskazane jest tworzenie opasek brukowych oddzielających je od historycznego otoczenia. Zaleca się wykonanie ich ze żwiru lub grysłu oraz stosowania kamieni łamanych lub gładów na ewentualne murki oporowe. Ponadto pamiętać należy o obowiązku zastosowania wykładni art. 32 w/w ustawy o ochronie zabytków i opiece nad zabytkami.

Pouczenie

Zgodnie z art. 32 ust. 1 w/w ustawy o ochronie zabytków i opiece nad zabytkami, kto w trakcie prowadzenia robót budowlanych lub ziemnych, odkrył przedmiot, co do którego istnieje przypuszczenie, iż jest on zabytkiem, jest obowiązany:

- 1) wstrzymać wszelkie roboty mogące uszkodzić lub zniszczyć odkryty przedmiot;
- 2) zabezpieczyć, przy użyciu dostępnych środków, ten przedmiot i miejsce jego odkrycia;
- 3) niezwłocznie zawiadomić o tym właściwego WKZ, a jeśli nie jest to możliwe, właściwego wójta (burmistrza, prezydenta miasta).


Zgodnie z art. 87a. ust. 1 ustawy z dnia 16 kwietnia 2004r. o ochronie przyrody (Dz. U. z 2015 r., poz. 1045), prace ziemne oraz inne prace wykonywane ręcznie, z wykorzystaniem sprzętu mechanicznego lub urządzeń technicznych, wykonywane w obrębie korzeni, pnia lub korony drzewa lub w obrębie korzeni lub pędów krzewu, przeprowadza się w sposób najmniej szkodzący drzewom lub krzewom.

Zgodnie z art. 131 ust. 6 ustawy o ochronie przyrody, kto wykonuje prace ziemne oraz inne prace związane z wykorzystaniem sprzętu mechanicznego lub urządzeń technicznych w obrębie bryły korzeniowej drzew lub krzewów na terenach zieleni lub zadrzewieniach w sposób znacząco szkodzący drzewom lub krzewom, podlega karze aresztu albo grzywny.

a/a

ZASTĘPCA WAPNIAŃSKO-MAZURSKIEGO
WOJEWÓDZKIEGO KONSERWATORA ZABYTKÓW

Andrzej Kaliczyński



Burmistrz Jezioran

STAROSTA OLSZTYŃSKI

Plac Bema 5

10-516 Olsztyn

Plac Zamkowy 4, 11-320 Jeziorany, tel: (89) 539 27 41, fax: (89) 539 27 60

www.bip.jeziorany.nowoczesnagmina.pl, www.jeziorany.com.pl, e-mail:jeziorany@wp.pl

08 CZE. 2016
[Signature]

Jeziorany, dnia 08.06.2016r.

Warmińsko – Mazurski
Wojewódzki Konserwator Zabytków
10-076 Olsztyn
ul. Podwale 1

BR.4123.2.2016

Nawiązując do wydanych zaleceń konserwatorskich dla inwestycji polegających na:

1/ zmianie i utwardzeniu nawierzchni alei głównej i alejek poprzecznych na cmentarzu komunalnym w Jezioranach – działka Nr 101 – pismo Nr IZNR.5183.214.2016.mp z dnia 26.04.2016r.

2/ remoncie ogrodzenia cmentarza komunalnego – działka Nr 101 – pismo Nr IZNR.5183.214.2016.mp z dnia 26.04.2016r.

bardzo proszę o ponowne rozpatrzenie wniosków Gminy Jeziorany uwzględniając poniższe argumenty:

Cmentarz komunalny w Jezioranach jako przestrzeń zamknięta zabytkowym ogrodzeniem, podzielona na kwatery zabytkowymi alejkami niewątpliwie stanowi cenną wartość historyczną. Gmina Jeziorany w myśl art. 5 ustawy o ochronie zabytków i opiece nad zabytkami, dokłada wszelkich starań dla zapewnienia warunków ciężających na właścicieli zabytku. W 2010r. na wniosek Gminy Jeziorany Wojewódzki Konserwator Zabytków wydał zalecenia konserwatorskie na wymianę nawierzchni na cmentarzu komunalnym a następnie pozwolenie na prowadzenie robót budowlanych przy zabytku. Zgodnie z wydanym pozwoleniem (pismo Nr IZNR(WP)-417-59/10 z dnia 14.06.2010r.) zakres prac obejmował: „zerwanie dotychczasowej nawierzchni z kamienia polnego, wykorytowanie na głębokość do 20 cm w dotychczasowym pasie, wykonanie podbudowy cementowo – piaskowej, położenie kostki granitowej – szarej o rozmiarach 4/6 – 8/11, wykonanie obrzeży z odzyskanego kamienia polnego”. Zamierzenie nie zostało wykonane i pozwolenie straciło ważność.

Obecnie, występując do Wojewódzkiego Konserwatora Zabytków o zalecenia konserwatorskie na to samo zamierzenie sugerowaliśmy się poprzednimi zaleceniami. W tym tonie została opracowana koncepcja przebudowy alejek cmentarnych jak również został przytoczony z pozwolenia z 2010r. sposób prowadzenia prac. Ponadto taka technologia została uzgodniona podczas spotkania w dniu 11.03.2016r. Burmistrza Jezioran – Pana Leszka Boczkowskiego z Z-cą Wojewódzkiego Konserwatora Zabytków – Pana Andrzeja Kaliczyńskiego.

Nowe zalecenia Wojewódzkiego Konserwatora Zabytków z dnia 26.04.2016r. zakładają całkowicie odmienne rozwiązania. Wykonanie zalecanej nawierzchni stworzy dla gminy ogromne trudności z powodu dużo wyższych kosztów materiału jak i wykonania jej przez specjalistyczne

firmy. Gmina dysponuje bardzo skromnym budżetem, a zaplanowane środki na inwestycje cmentarne są bardzo małe, wygoszparowane kosztem innych, nie mniej ważnych zamierzeń. Inwestycja jest jednak dla gminy zadaniem priorytetowym ze względu na katastrofalny stan alei cmentarnych. Powstałe przez lata eksploatacji liczne ubytki kamienia polnego oraz podłużna i poprzeczna deformacja całej nawierzchni doprowadziły do zatracenia jej wartości użytkowych i walorów estetycznych. Stan nawierzchni alejek stwarza ogromne trudności w poruszaniu się po nich, nadmierna deformacja powoduje, że piesi zmuszeni są chodzić gruntowym poboczem, które po opadach deszczu zamienia się błotnistą ścieżką. Aleje cmentarne służą przede wszystkim do ruchu pieszego, ruch kołowy odbywa się sporadycznie. Podczas pochówku kondukt pogrzebowy w obrębie cmentarza odbywa się pieszo, karawany pozostają przed bramą cmentarną. Po cmentarzu często spacerują, odwiedzający groby bliskich, ludzie starsi. Dość często zgłaszane są w urzędzie potłuczenia a nawet zwichnięcia i złamania nóg, wypadki zdarzają się szczególnie w okolicy święta zmarłych. Stan alejek cmentarnych pogarsza się z roku na rok i niezbędna jest jej natychmiastowa przebudowa.

Niemniej ważnym zamierzeniem gminy jest remont ogrodzenia cmentarnego. Bardzo skromny budżet gminy nie pozwalał dotąd na rekonstrukcję ogrodzenia cmentarnego zniszczonego zarówno przez wieloletni wpływ warunków atmosferycznych jak również poprzez wandalizm. Obserwując jednak postęp degradacji części muru pozbawionego sklepienia, w tegorocznym budżecie zarezerwowano środki z przeznaczeniem na ratowanie zabytku. Biorąc jednak pod uwagę koszt rekonstrukcji ogrodzenia ze względu na konieczność wykonania nietypowego pokrycia muru (niewymiarowa dachówka karpiówka w ilości ok. 1500 szt.), zaplanowane środki wystarczą jedynie na opracowanie projektu technicznego i remont najbardziej uszkodzonego fragmentu ogrodzenia.

Wojewódzki Konserwator Zabytków wskazał w/w pismami na konieczność przeprowadzenia badań konserwatorskich wraz z rozpoznaniem historycznym poprzedzających opracowanie programu prac oraz dobór technologii. Wymóg powyższy jest niewątpliwie wskazany przy prowadzeniu remontów obiektów zabytkowych, aczkolwiek czy w przypadku zmiany nawierzchni alejek cmentarnych i uzupełnienia brakujących elementów w pokryciu muru ogrodzenia cmentarza, z uwagi na niewielką ingerencję w substancję zabytkową, przeprowadzanie takich badań jest konieczne. Przeprowadzenie badań historycznych byłoby dla gminy dodatkowym obciążeniem finansowym, który sprawi, że zamierzenie ponownie nie zostanie zrealizowane.

Mając na uwadze wyżej wymienione argumenty liczymy na zrozumienie i odstąpienie od wymogu przeprowadzenia badań konserwatorskich wraz z rozpoznaniem historycznym dla zadań: zmiana i utwardzenie nawierzchni alejek cmentarnych oraz remont ogrodzenia cmentarza. Prosimy również o wyrażenie zgody na wykonanie alejek cmentarnych zgodnie z zaleceniami z 2010r. oraz ustaleniami podczas spotkania w dniu 11.03.2016r.

Z poważaniem

BURMISTRZ JEZIORAN

Leszek Boczkowski

WOJEWÓDZKI URZĄD
OCENY ZDRAWDZENIA
IZNR.5183.214.2016.mp
IZNR.5183.215.2016.mp
tel. ds. SZT. ds. JST. ds. K. ds. BZT. ds. 85 49

STAROSTA OLSZTYŃSKI
Plac Bema 5
10-516 Olsztyn 16 r.

-5-
Urząd Miejski w Jezioranach
wpłynęło
2016 BR 116
2016 -07-20
referat..... podpis.....

Gmina Jeziorany
Plac Zamkowy 4
11-320 Jeziorany

W odpowiedzi na pismo z dnia 8.06.2016 r. (wpływ: 8.06.2016 r.) dot. zaleceń konserwatorskich dla inwestycji polegającej na zmianie i utwardzeniu nawierzchni alei głównej i alejek poprzecznych oraz remoncie ogrodzenia cmentarza komunalnego na cmentarzu komunalnym położonym na działce nr 101 przy ul. Kolejowej w Jezioranach wydanych pismami z dnia 26.04.2016 r. znak: IZNR.5183.214.2016.mp oraz znak: IZNR.5183.215.2016.mp, Warmińsko-Mazurski Wojewódzki Konserwator Zabytków informuje iż dopuszczalne jest wykonanie ciągów komunikacyjnych z kostki granitowej – szarej oraz obrzeży z wykorzystaniem kamienia polnego zgodnie z pozwoleniem nr 59/10 z dnia 16.06.2010 r., znak: IZNR(WP)-417-59/10.

W zakresie remontu ogrodzenia zaleca się przywrócenie stanu pierwotnego. Wobec czego wskazane jest wcześniejsze rozpoznanie obiektu dla poprawnego przygotowania prac remontowych, np. poprzez przeprowadzenie kwerendy archiwalnej i ikonograficznej. Przeprowadzenie badań konserwatorskich nie jest w tym przypadku obligatoryjne.

a/a

Wojewódzkiego Konserwatora Zabytków
Małgorzata Przybyłowska-Koźbiel
Kierownik Wydziału IZNR

POZWOLENIE nr 484 /10

Urząd Miejski w Jezioranach
Województwo Mazurskie
Plac Bema 5
10-106 Olsztyn
Olsztyn, dnia 14.06.2010 r.

IZNR(WP)-417-59/10

Na podstawie art. 36 ust. 1 pkt. 1 i 11, art. 89 ust. 2 ustawy z dnia 23 lipca 2003r. o ochronie zabytków i opisywaniu zabytkami (Dz.U. nr 162, poz. 1568 z późn. zm.) oraz § 5 i 8 rozporządzenia Ministra Kultury z dnia 9 czerwca 2004r. w sprawie prowadzenia prac konserwatorskich, restauratorskich, robót budowlanych, badań konserwatorskich i architektonicznych, a także innych działań przy zabytku wpisanym do rejestru zabytków oraz badań archeologicznych i poszukiwań ukrytych lub porzuconych zabytków ruchomych (Dz. U. z 2004r., nr 150, poz. 1579) w związku z art. 104 ustawy z dnia 14 czerwca 1960r. – kodeks postępowania administracyjnego (Dz.U. z 2000r., nr 98, poz. 1071 z późn. zm.),

po rozpatrzeniu wniosku: Burmistrza Jezioran

z dnia: 31.05.2010 r. (po uzupełnieniu: 9.06.2010 r.)

znak:

o wydanie: pozwolenia na wymianę nawierzchni na cmentarzu komunalnym przy ul. Kolejowej w Jezioranach, dz. nr 101, wpisanym do rejestru zabytków z dniem 7.10.1987 r.

oraz po ocenie danych przedstawionych we wniosku

WARMIŃSKO-MAZURSKI WOJEWÓDZKI KONSERWATOR ZABYTKÓW
udziela pozwolenia
na roboty budowlane przy zabytku

zakres prac: zerwanie dotychczasowej nawierzchni z kamienia polnego, wykorytowanie na głębokość do 20 cm w dotychczasowym pasie, wykonanie podbudowy cementowo – piaskowej, położenie kostki granitowej – szarej o rozmiarach 4/6 – 8/11, wykonanie obrzeży z odzyskanego kamienia polnego.

kierownik robót: Zakład Usługowo – Handlowy „Fomir” Sp. z o.o., 11-230 Bisztynek, ul. 9 Maja 6

przewidywany termin rozpoczęcia i zakończenia prac: 20.06.2010 r. – 25.09.2010 r.

Warunki pozwolenia:

1. Wojewódzki Konserwator Zabytków zobowiązuje Wnioskodawcę do:
 - a. zawiadomienia o terminie rozpoczęcia i zakończenia robót
 - b. niezwłocznego zawiadomienia o wszelkich zagrożeniach lub nowych okolicznościach ujawnionych w trakcie prowadzenia w/w robót
2. Wojewódzki Konserwator Zabytków zobowiązuje Wnioskodawcę do zawiadomienia o terminie podjęcia wyszczególnionych wyżej czynności związanych z niniejszym pozwoleniem przynajmniej na 3 dni przed ich rozpoczęciem prac.
3. Wojewódzki Konserwator Zabytków zobowiązuje Wnioskodawcę do prowadzenia prac ziemnych pod stałym nadzorem archeologicznym, na który należy uzyskać odrębne pozwolenie WKZ.

UZASADNIENIE

Na mocy art. 107 § 4 kodeksu postępowania administracyjnego odstępuje się od uzasadnienia, gdyż niniejsze pozwolenie w całości uwzględnia żądanie strony.

Pouczenie

Od niniejszej decyzji służy stronom, na podstawie art. 127 kpa, odwołanie do Ministra Kultury i Dziedzictwa Narodowego, które należy złożyć za pośrednictwem Wojewódzkiego Konserwatora Zabytków w Olsztynie terminie 14 dni od daty doręczenia, zgodnie z art. 129 kpa.

Niniejsze pozwolenie może być cofnięte lub zmienione w razie ujawnienia, po jego wydaniu, nowych okoliczności, które mogą mieć wpływ na zakres prowadzenia wskazanych w pozwoleniu robót budowlanych.

Prace wykonywane na podstawie przedmiotowego pozwolenia mogą zostać wstrzymane w razie stwierdzenia wykonywania ich w sposób odbiegający od zakresu i warunków określonych w pozwoleniu.

Wydanie niniejszego pozwolenia zwolnione jest z opłaty skarbowej zgodnie z przepisami Ustawy z dnia 16 listopada 2006 r. o opłacie skarbowej (Dz.U. 2006 nr 225 poz. 1635, zakt. rozdz. III ust. 44 ppkt. 6).

WARMIŃSKO-MAZURSKI
WOJEWÓDZKI KONSERWATOR ZABYTKÓW

Barbara Zalewska

Otrzymują:

① Gmina Jeziorany, Plac Zamkowy 4, 11-320 Jeziorany

Do wiadomości:

1- Starostwo Powiatowe Pl. Bema 5, 10-900 Olsztyn

2. a/a

Jeziorany, dnia 07.11.2016 r.

Nasz znak: BR-DICP.6733.11.2016

Decyzja Nr 11/2016

o ustaleniu lokalizacji inwestycji celu publicznego.

Na podstawie art. 50 ust.1 i 4, art. 51 ust.1 pkt 2, art. 52, art. 53 ust.3 i 4, art. 54 i 55 ustawy z dnia 27 marca 2003 r. o planowaniu i zagospodarowaniu przestrzennym (Dz.U. z 2016 r. poz. 778 z późn. zm.) oraz art. 104 Kodeksu Postępowania Administracyjnego (Dz.U. z 2016 r. poz. 23 z późn. zm.), po rozpatrzeniu wniosku inwestora: Gminy Jeziorany, 11-320 Jeziorany, Plac Zamkowy 4, reprezentowanego przez Burmistrza Jezioran Pana Leszka Boczkowskiego (wniosek z dnia 13.09.2016 r.)

ustalam

lokalizację inwestycji celu publicznego o znaczeniu gminnym na terenie gminy Jeziorany, polegającej na zmianie i utwardzeniu nawierzchni alei głównej i alejek poprzecznych na cmentarzu komunalnym w Jezioranach oraz remoncie ogrodzenia cmentarza, na działce nr 101, obręb 1, m. Jeziorany.

1. Rodzaj inwestycji.

1.1. Zmiana i utwardzenie nawierzchni alei głównej i alejek poprzecznych na cmentarzu komunalnym w Jezioranach oraz remont ogrodzenia cmentarza.

2. Warunki i szczegółowe zasady zagospodarowania terenu oraz jego zabudowy, wynikające z przepisów odrębnych:

a) gabaryty obiektów budowlanych, w tym:

- długość alei głównej – ok. 238mb;
- szerokość alei głównej – 4-5mb;
- długość alejek poprzecznych – ok. 286mb;
- szerokość alejek poprzecznych - 4mb;
- długość remontowanego ogrodzenia – ok. 500mb.

Charakterystyka parametrów technicznych inwestycji:

- 1) wykonanie ciągów komunikacyjnych z kostki granitowej – szarej oraz obrzeży z wykorzystaniem kamienia polnego;
- 2) remont kamiennego ogrodzenia, polegający na rekonstrukcji pokrycia muru wykonanego z niewymiarowej dachówki karpiówki.

2.1. W zakresie warunków i wymagań ochrony i kształtowania ładu przestrzennego mają zastosowanie przepisy ustawy z dnia 7 lipca 1994 r. Prawo budowlane (Dz.U. z 2016 r.

poz. 290 z późn. zm.) oraz przepisy ustawy z dnia 21 marca 1985 r. o drogach publicznych (Dz.U. z 2016 r. poz. 1440 z późn. zm.) wraz z właściwymi rozporządzeniami wykonawczymi do w/w ustaw, w tym przepisy Rozporządzenia Ministra Transportu i Gospodarki Morskiej z dnia 2 marca 1999 r. w sprawie warunków technicznych, jakim powinny odpowiadać drogi publiczne i ich usytuowanie (Dz.U. z 2016 r. poz. 124 z późn. zm.).

- 2.2. Projekt zagospodarowania terenu inwestycji należy opracować na kopii mapy zasadniczej do celów projektowych i uzgodnić z dysponentami sieci uzbrojenia terenu.
- 2.3. W celu uzyskania pozwolenia na budowę inwestycji należy złożyć stosowny wniosek w Starostwie Powiatowym w Olsztynie, załączając 4 egz. dokumentacji projektowej wraz z:
 - uzgodnieniami wymaganymi przepisami odrębnymi,
 - dokumentami stwierdzającymi prawo do dysponowania nieruchomościami na cele budowlane.
3. W zakresie ochrony środowiska i zdrowia ludzi nie mają zastosowania przepisy ustawy z dnia 27 kwietnia 2001 r. Prawo ochrony środowiska (Dz.U. z 2016 r. poz. 672 z późn. zm.) wraz z przepisami art. 71 i następnymi ustawy z dnia 3 października 2008 r. o udostępnianiu informacji o środowisku i jego ochronie, udziale społeczeństwa w ochronie środowiska oraz ocenach oddziaływania na środowisko (Dz.U. z 2013 r. poz. 1235 z późn. zm.).
4. W zakresie ochrony przyrody nie mają zastosowania prawne formy ochrony przyrody z tytułu przepisów ustawy z dnia 16 kwietnia 2004 r. o ochronie przyrody (Dz.U. z 2015 r. poz. 1651 z późn. zm.) wraz z rozporządzeniami wykonawczymi do w/w ustawy.
5. W zakresie ochrony dziedzictwa kulturowego i zabytków oraz dóbr kultury współczesnej w sprawie mają zastosowanie przepisy ustawy z dnia 23 lipca 2003 r. o ochronie zabytków i opiece nad zabytkami (Dz.U. z 2014 r. poz. 1446 z późn. zm.). Przedmiotowa inwestycja zlokalizowana jest na terenie objętym ochroną konserwatorską w oparciu o art. 7 pkt 1 w/w ustawy o ochronie zabytków i opiece nad zabytkami na podstawie decyzji WKZ:
 - z dnia 1 czerwca 1987 r. wpisującej bramy cmentarne i ogrodzenie otaczające cmentarz komunalny w Jezioranach do rejestru zabytków nieruchomości województwa warmińsko – mazurskiego,
 - z dnia 7 października 1987 r. wpisującej cmentarz komunalny w Jezioranach do rejestru zabytków nieruchomości województwa warmińsko – mazurskiego,

Na podstawie art. 36 ust. 1 w/w ustawy wykonywanie prac konserwatorskich, restauratorskich lub robót budowlanych przy zabytku wpisanym do rejestru zabytków wymaga uzyskania pozwolenia Wojewódzkiego Konserwatora Zabytków w Olsztynie.

Dla przedmiotowej inwestycji zostały sformułowane zalecenia konserwatorskie:

- pismo z dnia 26.04.2016r., znak: IZNR.5183.214.2016.mp – dot. alei cmentarnych;
- pismo z dnia 26.04.2016r., znak: IZNR.5183.214.2016.mp – dot. ogrodzenia cmentarza;
- pismo z dnia 15.07.2016r., znak: IZNR.5183.214.2016.mp i IZNR.5183.215.2016.mp – dot. alei cmentarnych i ogrodzenia cmentarza;

W-MWKZ poinformował, iż dopuszczalne jest wykonanie ciągów komunikacyjnych z kostki granitowej - szarej oraz obrzeży z wykorzystaniem kamienia polnego zgodnie z pozwoleniem nr 59/10 z dnia 16.06.2010 r., znak: IZNR(WP)-417-59/10. W zakresie remontu ogrodzenia zaleca się przywrócenie stanu pierwotnego. Wobec czego wskazane jest wcześniejsze rozpoznanie obiektu dla poprawnego przygotowania prac remontowych, np. poprzez przeprowadzenie kwerendy archiwalnej i ikonograficznej. Przeprowadzenie badań konserwatorskich nie jest w tym przypadku obligatoryjne.

6. Warunki obsługi w zakresie komunikacji i infrastruktury technicznej:

- a) zaopatrzenie w wodę – -----;
- b) zaopatrzenie w energię elektryczną – -----;
- c) zaopatrzenie w energię ciepłą – -----;
- d) zaopatrzenie w środki łączności – -----;
- e) odprowadzenie ścieków – -----;
- f) gospodarowania odpadami – -----;
- g) dostęp do drogi publicznej – dojazd z drogi publicznej wojewódzkiej Nr 593 – dz. nr 79/4;
- h) wymagana ilość miejsc parkingowych - -----.

7. W zakresie wymagań dotyczących ochrony interesów osób trzecich w lokalizacji inwestycji nie występują skutki, o których mowa w art. 36 ustawy o planowaniu i zagospodarowaniu przestrzennym.

8. W zakresie ochrony obiektów budowlanych na terenach górniczych nie występują w przedmiotowej sprawie wymagania określone przepisami odrębnymi.

9. **Linie rozgraniczające teren inwestycji.**

Linie rozgraniczające teren inwestycji określa załącznik Nr 1 do decyzji, sporządzony na mapie zasadniczej w skali 1:1000 (2 arkusze formatu A3).

10. **Załącznik Nr 1 stanowi integralną część decyzji.**


UZASADNIENIE

Wnioskowana inwestycja należy do kategorii inwestycji celu publicznego o znaczeniu gminnym w rozumieniu przepisów art. 2 pkt 5 ustawy o planowaniu i zagospodarowaniu przestrzennym oraz jest lokalizowana na terenach nie posiadających miejscowego planu zagospodarowania przestrzennego. Inwestycja nie wymaga zgody na zmianę przeznaczenia gruntów rolnych i leśnych na cele nierolnicze i nieleśne w rozumieniu przepisów ustawy o ochronie gruntów rolnych i leśnych, a jej lokalizacja jest zgodna z przepisami odrębnymi w sprawie.

Wobec powyższego, zastosowanie w sprawie mają przepisy art. 56 ustawy o planowaniu i zagospodarowaniu przestrzennym. Stąd ustalono lokalizację inwestycji jak w treści decyzji.

Od niniejszej decyzji służy stronie odwołanie do Samorządowego Kolegium Odwoławczego w Olsztynie za moim pośrednictwem w terminie 14 dni od daty jej otrzymania.

Przygotował:
arch. Szymon Zabokrzecki
wpis na listę członków POIU w Gdańsku
pod nr G - 092/2002.
Biuro Architektoniczno - Urbanistyczne „BDK” s. c.
10- 686 Olsztyn, ul. Wilczyńskiego 25E/221



[Handwritten signature]
POWIATOWA KANCELARIA STAROSTY
POLSKA OKRĘGOWA IZBA URBANISTÓW
numer wpisów: G-092/2002

BURMISTRZ WIEZIORAN

[Handwritten signature]
Leszek Boczkowski

Otrzymują :

3. Strony zgodnie z załącznikiem
4. a/a

Uzgodnienia:

1. Rejon Dróg Wojewódzkich, 11-400 Kętrzyn, ul. Bałtycka 20
2. Wojewódzki Urząd Ochrony Zabytków, 10-076 Olsztyn ul. Podwale 1
3. Starostwo Powiatowe w Olsztynie, 10-516 Olsztyn, Plac Bema 5
4. Zarząd Melioracji i Urządzeń Wodnych Województwa Warmińsko – Mazurskiego, 10-526 Olsztyn, ul. Partyzantów 24




Załącznik Nr 1
do decyzji o ustaleniu lokalizacji
inwestycji celu publicznego
Nr **M.2016** z dnia **07.11.2016** r.

skala 1:1000
BURMISTRZ JEZIORAN
Leszek Hołkowski

Oznaczenia:
 linie rozgraniczające teren inwestycji

Leszek Hołkowski
BURMISTRZ JEZIORAN
ul. Bema 5, 10-516 Olsztyn
tel. 12 23 23 23



BURMISTRZ JEZIORAN

Urząd Miejski w Jezioranach,
Plac Zamkowy 4, 11-320 Jeziorany
tel. 89 539-27-41; fax: 89 539-27-60
www.jeziorany.com.pl e-mail: um@jeziorany.com.pl

STAROSTA OLSZTYŃSKI

Plac Bema 5
10-516 Olsztyn

cittaslowo

Jeziorany, 15.02.2017 r.

„PRO – NAD” Bohdan Niececki
11-015 Olsztynek
ul. Kolejowa 3/24

BR.7013.4.2017

Dotyczy: opracowania projektu technicznego przebudowy alei głównej i alejek bocznych na cmentarzu komunalnym w Jezioranach

W odpowiedzi na pismo z dnia 13.02.2017r., Gmina Jeziorany wyraża zgodę na ustawienie kratki ściekowej na istniejącej kanalizacji deszczowej w związku z przebudową nawierzchni alejek wraz z powierzchniowym odwodnieniem na cmentarzu komunalnym w Jezioranach.

BURMISTRZ JEZIORAN

Leszek Hociński

IZNR.5142.312.2017.mz

Na podstawie art. 36 ust. 1 pkt 11 oraz art. 89 ust. 2 ustawy z dnia 23 lipca 2003 r. o ochronie zabytków i opiece nad zabytkami (t.j. DzU z 2014r., poz. 1446 z późn. zmianami), § 4 Rozporządzenia Ministra Kultury i Dziedzictwa Narodowego z dnia 14 października 2015 r. w sprawie prowadzenia prac konserwatorskich, prac restauratorskich, robót budowlanych, badań konserwatorskich, badań architektonicznych i innych działań przy zabytku wpisanym do rejestru zabytków oraz badań archeologicznych i poszukiwań zabytków (t.j. DzU z 2015 r., poz. 1789), w związku z art. 104, w oparciu o art. 7 i art. 77 ustawy z dnia 14 czerwca 1960 r. – Kodeks postępowania administracyjnego (t.j. DzU z 2016r., poz. 23 z późn. zmianami)

po rozpatrzeniu wniosku: Gminy Jeziorany; Plac Zamkowy 4, 11-320 Jeziorany

o wydanie: pozwolenia na prowadzenie działań polegających na przebudowie nawierzchni alejek wraz z powierzchniowym odwodnieniem na cmentarzu komunalnym przy ul. Kolejowej w Jezioranach

oraz po ocenie danych przedstawionych we wniosku i załącznikach do niego:

- „Projekt budowlano-wykonawczy – przebudowa nawierzchni alejek wraz z powierzchniowym odwodnieniem na cmentarzu komunalnym przy ul. Kolejowej w Jezioranach” oprac. A. Nieciecka, B. Nieciecki 2017

WARMIŃSKO-MAZURSKI WOJEWÓDZKI KONSERWATOR ZABYTKÓW

udziela pozwolenia na działania w n/w zakresie:

- uczytelnienie i odtworzenie pierwotnego przebiegu ścieżek z zachowaniem historycznego podziału na kwatery
- wykonanie nawierzchni z kostki granitowej i kamienia polnego na ścieżkach o nieutwardzonej powierzchni (gruntowej) o szerokości dostosowanej do istniejących parametrów drogi oraz konstrukcji jak we wniosku
- odwodnienie ścieżek w postaci ścieku z kamienia polnego oraz ustawienie studni rewizyjnej

Sposób prowadzenia działań: jak we wniosku

Termin ważności pozwolenia: 30.09.2018r.

WARUNKI POZWOLENIA:

WKZ zobowiązuje Wnioskodawcę do:

1. zawiadomienia WKZ o terminie podjęcia określonych czynności związanych z wydanym pozwoleniem, przynajmniej 3 dni przed rozpoczęciem tych czynności,
2. niezwłocznego zawiadomienia WKZ o wszelkich zagrożeniach lub nowych okolicznościach ujawnionych w trakcie prowadzenia wskazanych w pozwoleniu prac,
3. prowadzenia wszelkich prac ziemnych związanych z w/w inwestycją pod nadzorem archeologicznym, na który należy uzyskać odrębne pozwolenie WKZ wg art. 36 w/w ustawy o ochronie zabytków,
4. wykonywanie działań w pobliżu drzew w sposób zapewniający im bezpieczeństwo i prawidłowe warunki dalszego rozwoju.

UZASADNIENIE

Na mocy art. 107 § 4 kodeksu postępowania administracyjnego odstępuje się od uzasadnienia, gdyż niniejsze pozwolenie w całości uwzględnia żądanie strony.

Pouczenie

Od niniejszej decyzji służy stronom, na podstawie art. 127 Kpa odwołanie do Ministra Kultury i Dziedzictwa Narodowego, które należy złożyć za pośrednictwem Wojewódzkiego Konserwatora Zabytków w Olsztynie w terminie 14 dni od daty otrzymania niniejszej decyzji, zgodnie z art. 129 Kpa.

Postępowanie w sprawie wydanego pozwolenia może zostać wznowione, a następnie pozwolenie może zostać cofnięte lub zmienione na podstawie art. 47 w/w ustawy o ochronie zabytków i opiece nad zabytkami.

Działania wykonywane na podstawie przedmiotowego pozwolenia mogą zostać wstrzymane w razie stwierdzenia wykonywania ich w sposób odbiegający od zakresu i warunków określonych w pozwoleniu.

Zgodnie z art. 130 § 4 Kpa decyzja podlega wykonaniu przed upływem terminu do wniesienia odwołania, gdy jest zgodna z żądaniem wszystkich stron.

Zgodnie z przepisami ustawy z dnia 16 listopada 2006 r. o opłacie skarbowej (t.j. DzU z 2015, poz. 783) niniejsza decyzja nie podlega opłacie skarbowej.

WARMIŃSKO-MAZURSKI
WOJEWÓDZKI KONSERWATOR ZABYTKÓW
Dariusz Barton

Otrzymują:

1. Gminy Jeziorany; Plac Zamkowy 4, 11-320 Jeziorany
2. a/a

OPIS TECHNICZNY

Przebudowa nawierzchni alejek wraz z powierzchniowym odwodnieniem na cmentarzu komunalnym przy ul. Kolejowej w Jezioranach.

1 DANE OGÓLNE

1.1 Podstawa opracowania

Opracowanie wykonano na podstawie umowy nr BR-ZU.271.40.2016 z dnia 02.01.2017 roku pomiędzy Gminą Jeziorany reprezentowaną przez Leszka Boczkowskiego Burmistrza Jezioran, a firmą Projektowanie-Nadzory „PRO-NAD” Bohdan Nieciecki z siedzibą w Olsztynku, 11-015 przy ul. Kolejowej 3/24.

1.2 Przedmiot i zakres inwestycji

Przedmiotem inwestycji jest przebudowa nawierzchni alejek wraz z powierzchniowym odwodnieniem na cmentarzu komunalnym przy ul. Kolejowej w Jezioranach.

Zakres robót obejmuje:

- Rozbiórkę nawierzchni alejek z kamienia polnego,
- Budowę/przebudowę alei głównej o dł. 238mb i szer. 4,5m,
- Budowę/przebudowę alejek poprzecznych o dł. 286mb i szer. 4m
- Wykonanie odwodnienia powierzchniowego
- Ustawienie studni rewizyjnej na ist. kanalizacji deszczowej.

1.3 Materiały wyjściowe

- Podkład sytuacyjno-wysokościowy w skali 1:500
- Rozporządzenie Ministra Transportu i gospodarki Morskiej z dnia 2 marca 1999 roku w sprawie warunków technicznych, jakim powinny odpowiadać drogi publiczne i ich usytuowanie (z późn. zm.).
- Decyzja o ustaleniu lokalizacji inwestycji celu publicznego Nr 11/2016, pismo znak BR-DICP.6733.11.2016 z dnia 07.11.2016r.
- Pozwolenie nr 484/10 z dnia 14.06.2010r. pismo znk IZNR(WP)-417-59/10 Wojewódzkiego Urzędu Ochrony Zabytków w Olsztynie.
- Pismo znak IZNR.5183.214.2016mp, IZNR.5183.215.2016.mp z dnia 15.07.2016r. Wojewódzkiego Urzędu Ochrony Zabytków w Olsztynie.
- Pismo znak BR.4123.2.2015 z dnia 08.06.2016r.
- Pismo znak IZNR.5183.214.2016.mp z dnia 26.04.2016r.
- Inwentaryzacja i wizja w terenie.

2 STAN ISTNIEJACY

Zakres opracowania obejmuje teren cmentarza komunalnego zlokalizowanego przy ul. Kolejowej w Jezioranach. Przedmiotowa inwestycja zlokalizowana jest na terenie objętym ochroną konserwatorską w oparciu o art. 7 pkt. 1 ustawy z dnia 23 lipca 2003r. o ochronie zabytków i opiece nad zabytkami (Dz. U. z 2014r. poz. 1446 z późn. zm.).

W stanie istniejącym aleja główna wykonana jest z kamienia polnego. Kamień miejscami zapadnięty. Alejki poprzeczne są o nawierzchni gruntowej. Podczas opadów deszczu oraz przy roztopach, nawierzchnia alejek znacznie się pogarsza.

Plac przy krzyżu wykonany jest z kostki betonowej. Plac ten wymaga remontu.
W stanie istniejącym zlokalizowane są drzewa.

-5-

2.1 Geometria pozioma

Aleja główna jest o szerokości do 4,5 m. Alejki poprzeczne do 4 m. Plac przy krzyżu szerokości do 7,80m.

2.3 Nawierzchnia

Według przeprowadzonej wizji w terenie, nawierzchnia alei głównej jest częściowo z kamienia polnego, częściowo gruntowa. Plac przy krzyżu wykonany jest z kostki betonowej.

2.4 Odwodnienie

Odwodnienie terenu powierzchniowe oraz istnieje kanalizacja deszczowa.

2.5 Drzewostan

Na przedmiotowym terenie zlokalizowane są drzewa. Drzewa na placu przy krzyżu należy obramować kostką granitową szarą 8/11. Ułożenie powyższego obrzeża nie może naruszyć stanu korzennego drzew.

2.6 Urządzenia obce

Na terenie cmentarza komunalnego istnieje kanalizacja deszczowa.

3 STAN PROJEKTOWANY

Podstawowym celem przebudowy alejek na cmentarzu komunalnym jest poprawa nawierzchni poprzez ich utwardzenie z wykonaniem powierzchniowego odwodnienia.

Zgodnie z zaleceniami Wojewódzkiego Urzędu Ochrony Zabytków w Olsztynie, pismo znak IZNR.5183.214.2016.mp z dnia 26.04.2016r. ucztyelniono i odtworzono pierwotny przebieg ścieżek z zachowaniem historycznego podziału na kwatery. Wobec powyższego nie możliwe jest zachowanie wskazanej szerokości alei głównej , tj. 4,5m.

Poprawa warunków użytkowania alejek przedmiotowego cmentarza swoim zakresem prac obejmuje

- Rozbiórkę nawierzchni z kamienia polnego,
- Wykonanie koryta gł. 20 cm,
- Wykonanie podbudowy cementowo-piaskowej,
- Wykonanie nawierzchni alei głównej z kostki granitowej szarej 4/6,
- Wykonanie nawierzchni alejek poprzecznych z kostki granitowej szarej 4/6,
- Wykonanie obrzeży z ścieku z kamienia polnego oraz kostki granitowej 8/11,

3.1 Parametry projektowe

Podstawowe parametry do projektowania:

- szerokość alei głównej 3,4 – 4,5m,
- szerokość alejek poprzecznych 4m,
- ściek z kamienia polnego ok 0,2 m+0,08 kostka granitowa
- plac przy krzyżu szerokości ok 7,2m wykonany z kamienia polnego oraz kostki granitowej 4/6

3.2 Profil podłużny

Profil podłużny alei głównej dostosowano do stanu istniejącego. Dla sprawniejszego spływu wód

zaprojektowano „na centrum” spadek kopertowy w kierunku projektowanej studni rewizyjnej.

Spadek alejek poprzecznych dostosowano do istniejącego terenu.

-5-

3.4 Przekrój poprzeczny

Z uwagi na konieczność zachowania kwater zabytku szerokość alei głównej dostosowano do stanu istniejącego, tj. 3,4-4,5m.

Alejki poprzeczne zaprojektowano szerokości 4m.

Przekrój poprzeczny daszkowy z 2 % spadkiem. W „centrum spadek „kopertowy” w celu łatwiejszego spływu wód opadowych.

Szerokość placu przy krzyżu ok. 7,2m. Obręb z krzyżem wykonany z kamienia polnego. Plac z krzyżem oddzielony od ciągu pieszego kostką granitowa 8/11. Ciąg pieszy alei z kostki granitowej. 4/6.

3.5 Przekrój normalny

Konstrukcja nawierzchni:

- nawierzchni z kostki granitowej gr. 6cm
- podbudowa cementowo-piaskowa gr. 14cm

Ściek wykonany z kamienia polnego szer. Ok.0,20m oraz z kostki granitowej 8/11

3.6 Kubatura obiektów

Powierzchni alei głównej i alejek poprzecznych z kostki granitowej 4/6 - ok. 2026,33m²

Obrzeże (kostka granitowa 8/11) - ok.1035m

Ściek z kamienia polnego – ok. 1018,32m x 0,20m = ok. 20,40m²

Plac przy krzyżu z kamienia polnego – ok.16m²

3.7 Odwodnienie ulic

Zaprojektowano odwodnienie powierzchniowe w postaci ścieku z kamienia polnego. W celu łatwiejszego spływu wód zaprojektowano spadki poprzeczne 2%.

Warunki wodne proste

W ramach inwestycji zaprojektowano ustawienie studni rewizyjnej na istniejącej kanalizacji deszczowej.

Studnię rewizyjną projektuje się z kręgów żelbetowych Ø 120cm z wpustem ulicznym typu ciężkiego.

4 Informacja o wpisie do rejestru zabytków.

Na podstawie ustawy z dnia 23 lipca 2003r. o ochronie zabytków i opiece nad zabytkami (Dz.U. z 2014r. poz. 1446 z późn zm.) decyzją z dnia 7 października 1987r cmentarz komunalny w Jezioranach został wpisany do rejestru zabytków nieruchomości województwa warmińsko-mazurskiego.

5 Informacja o wpływie eksploatacji górniczej.

Przedmiotowa inwestycja nie leży na terenie eksploatacji górniczej ani w jej granicach.

6 Wpływ inwestycji na środowisko.

Planowana inwestycja nie będzie miała negatywnego wpływu na środowisko i nie kwalifikuje się również jako przedsięwzięcie mogące potencjalnie negatywnie oddziaływać na środowisko zgodnie z rozporządzeniem RM z dnia 09.11.2010 r. w sprawie przedsięwzięć mogących znacząco oddziaływać na środowisko. /Dz. U. Nr 213 Poz. 1397.

Zakres oddziaływania ograniczony jest w granicach działek, na których planowana jest inwestycja.

Odpady budowlane w postaci elementów betonowych i nadmiaru gruntu należy składować na komunalnym wysypisku w uzgodnieniu z przedstawicielem Gminy Jeziorany. Teren budowy po zakończeniu robót należy uporządkować.

Teren na którym będzie budowa znajduje się poza obszarem chronionym.

7 Obszar oddziaływania.


Obszar oddziaływania obiektu nie przekracza granic działek inwestycji i nie wpływa negatywnie na sąsiednie działki.

8 Uwagi końcowe

Przed przystąpieniem do robót należy uzyskać w Urzędzie Miejskim w Jezioranach zgodę na wejście z robotami w pasie drogowym.

Opracowali : Agnieszka Nieciecka

Bohdan Nieciecki



DO CELÓW PROJEKTOWYCH

Skala 1:500

stan aktualny na dzień 29.11.2016r.

REPRODUKCJA WZBRONIONA

Ozn. kanc: GD-PODGK.6642.1.4890.2016
 Woj. warmińsko-mazurskie
 Powiat olsztyński
 Miasto: Jeziorany
 Obręb: Miasto Jeziorany 1
 Arkusz: 7.212.18.10.4.4, 7.212.18.15.2.2
 Działka nr.: 101

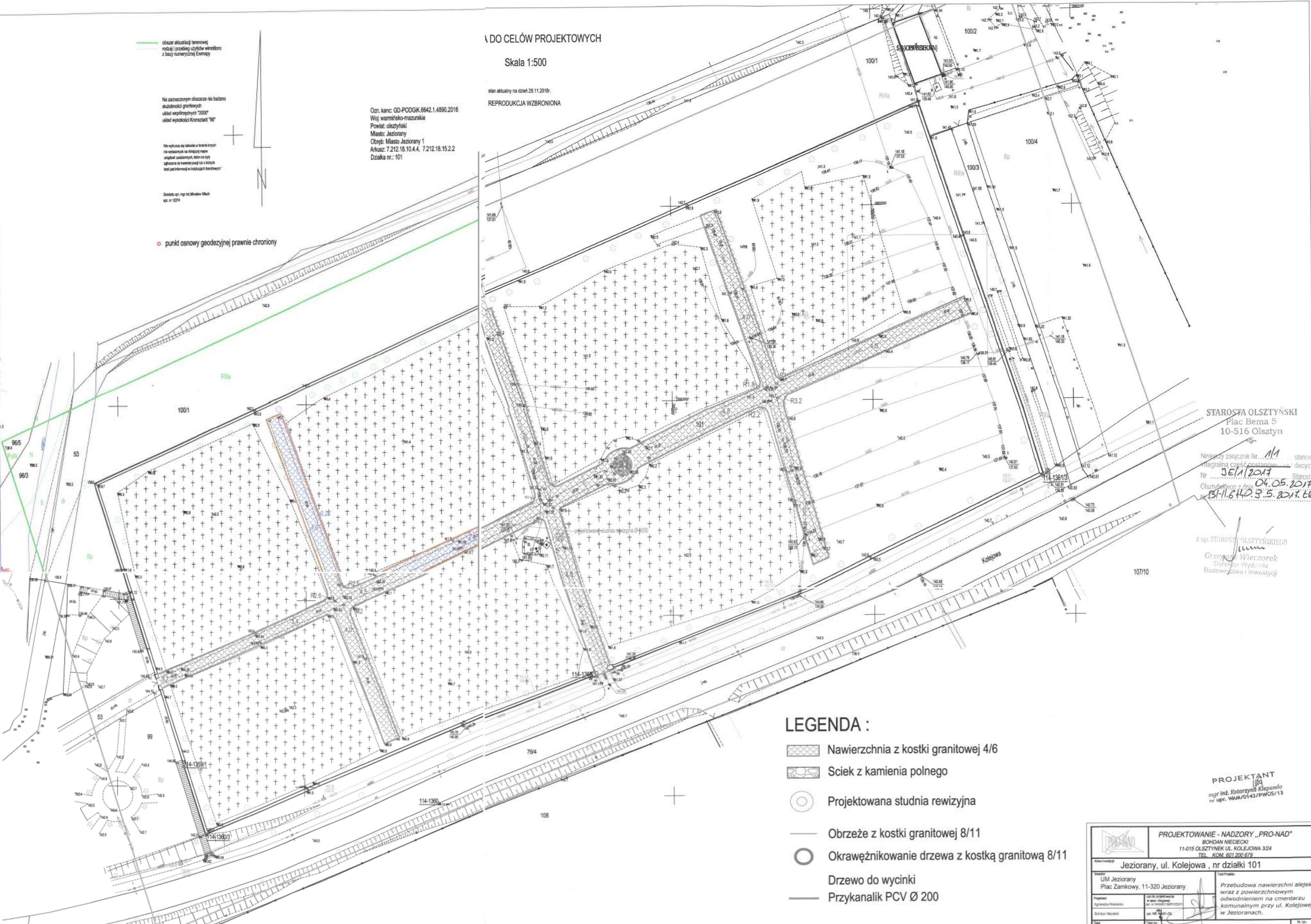
obezzar aktualnej (brunonowej) rozdzaj i przebieg użyców wkrętkono z bazy numerycznej Ekwipry

Na zamierzonym obszarze nie badano skłębnośń gruntybowych układ współrzędnych "2000" układ wysokości Kromszki "86"

Nie wykazuje się ułębnośń w terenie brzoń nie wykazano na rólębnośń mapie skłębnośń i użyców, które nie były złączono do numeracji parcel i ułębnośń bazy jest inforębnośń w ułębnośń brzoń

Donośno upr. mgr inż. Miroślaw Włoch sp. nr 12274

o punkt osnowy geodezyjnej prawnie chroniony



STAROSTA OLSZTYŃSKI
 Plac Bema 5
 10-516 Olsztyn

Niniejszy załącznik Nr. 1/11 stanowiący integralną część postanowienia/decyzji Nr. 351/1/2017 Starosty Olsztyńskiego z dnia 04.05.2017 r. w sprawie BS/1.640.9.5.2017.604

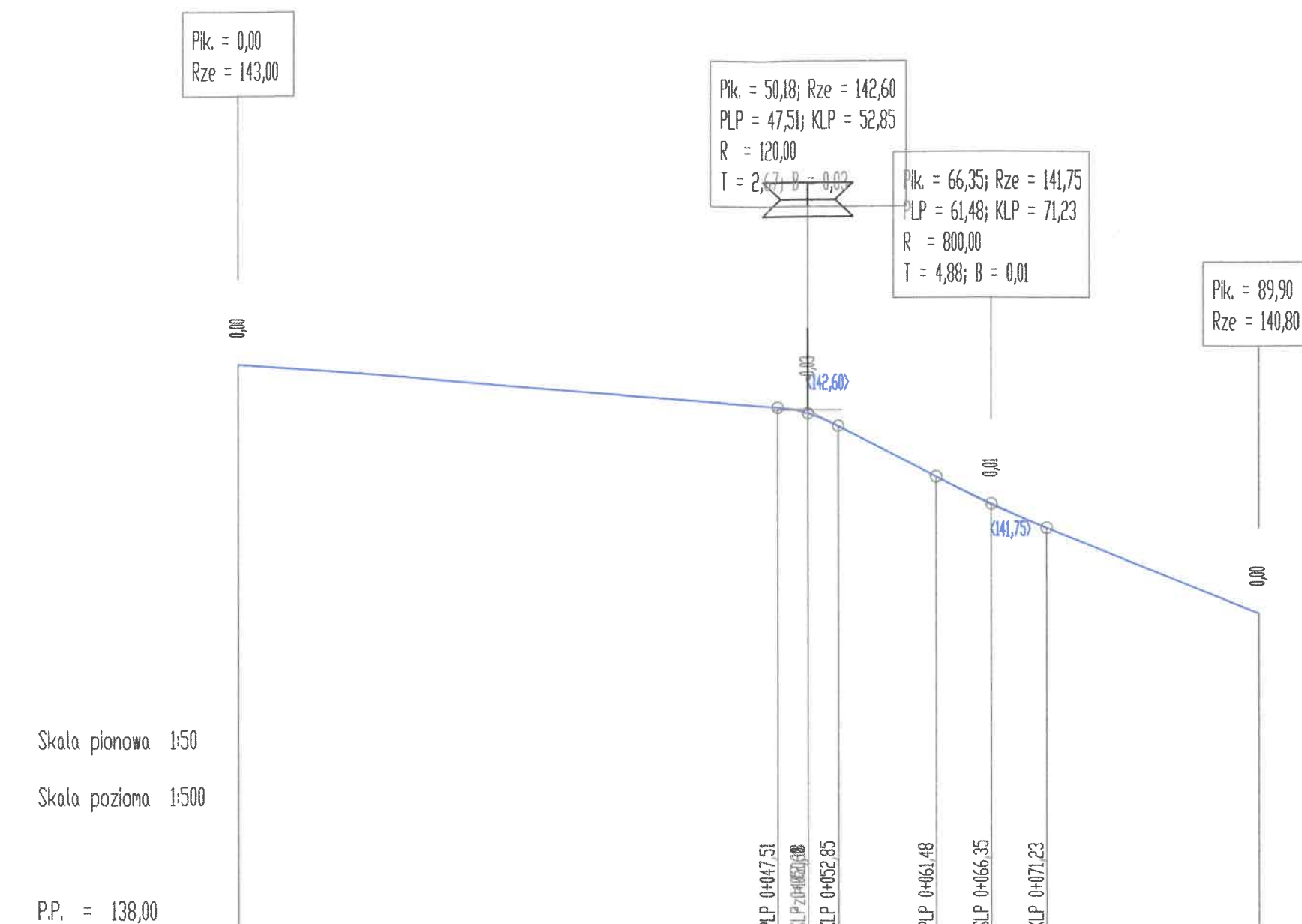
z up. STAROSTY OLSZTYŃSKIEGO
 Grzegorz Wiczeorek
 Dyrektor Wydziału Budownictwa i Inwestycji

LEGENDA :

- Nawierzchnia z kostki granitowej 4/6
- Ściek z kamienia polnego
- Projektowana studnia rewizyjna
- Obrzeże z kostki granitowej 8/11
- Okrawężnikowanie drzewa z kostką granitową 8/11
- Drzewo do wycinki
- Przykanalik PCV Ø 200

PROJEKTANT
 mgr inż. Katarzyna Klepando
 nr upr. WAM/0143/PWGS/13

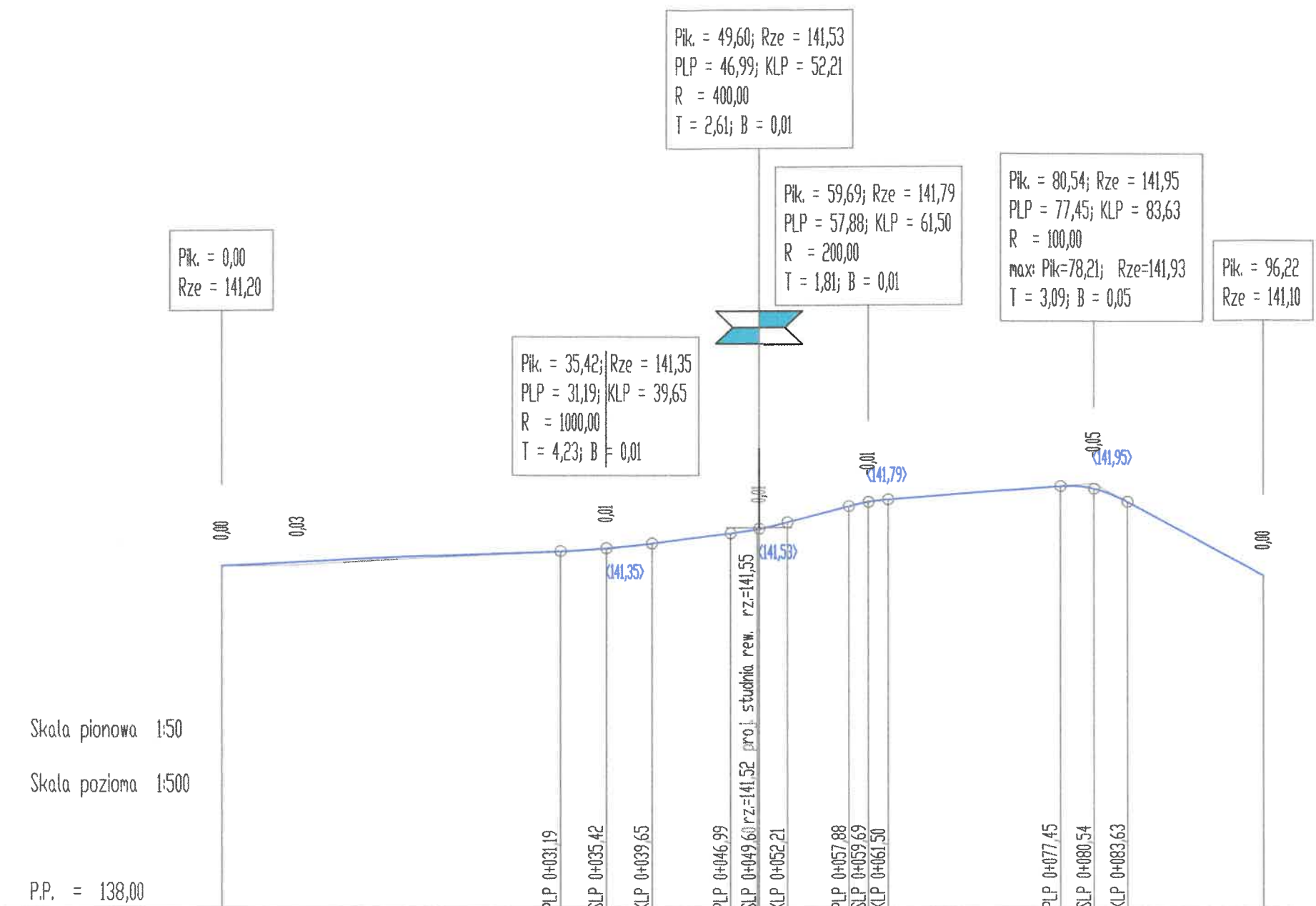
PROJEKTOWANIE - NADZORY „PRO-NAD” BOHDAN NIECIECKI 11-015 OLSZTYŃSK UL. KOLEJOWA 32/4 TEL. KOM. 601 200 679	
Jeziorany, ul. Kolejowa , nr działki 101	
Inwestor: UM Jeziorany Plac Zamkowy, 11-320 Jeziorany	Tytuł Projektu: Przebudowa nawierzchni alejek wraz z powierzchniowym odwodnieniem na cmentarzu komunalnym przy ul. Kolejowej w Jezioranach.
Projektant: Katarzyna Klepando ul. Młodych 10 10-516 Olsztyn	Data: 2017
Projekt zagospodarowania terenu	
7	



RZĘDNE NIWELETY	143,00	142,62	142,57	142,46	142,01	141,76	141,55	140,80
ELEMENTY NIWELETY	L=47,51	i=-0,797%	R=120,00 T=2,67 B=0,02	L=8,63	i=-5,257%	R=800,00 T=4,88 B=0,01	L=18,67	i=-4,034%
RZĘDNE TERENU	143,00	142,60			141,75			140,80
ELEMENTY TRASY								
ODLEGŁOŚCI	0,00	47,51	50,18	52,85	61,48	66,35	71,23	89,90



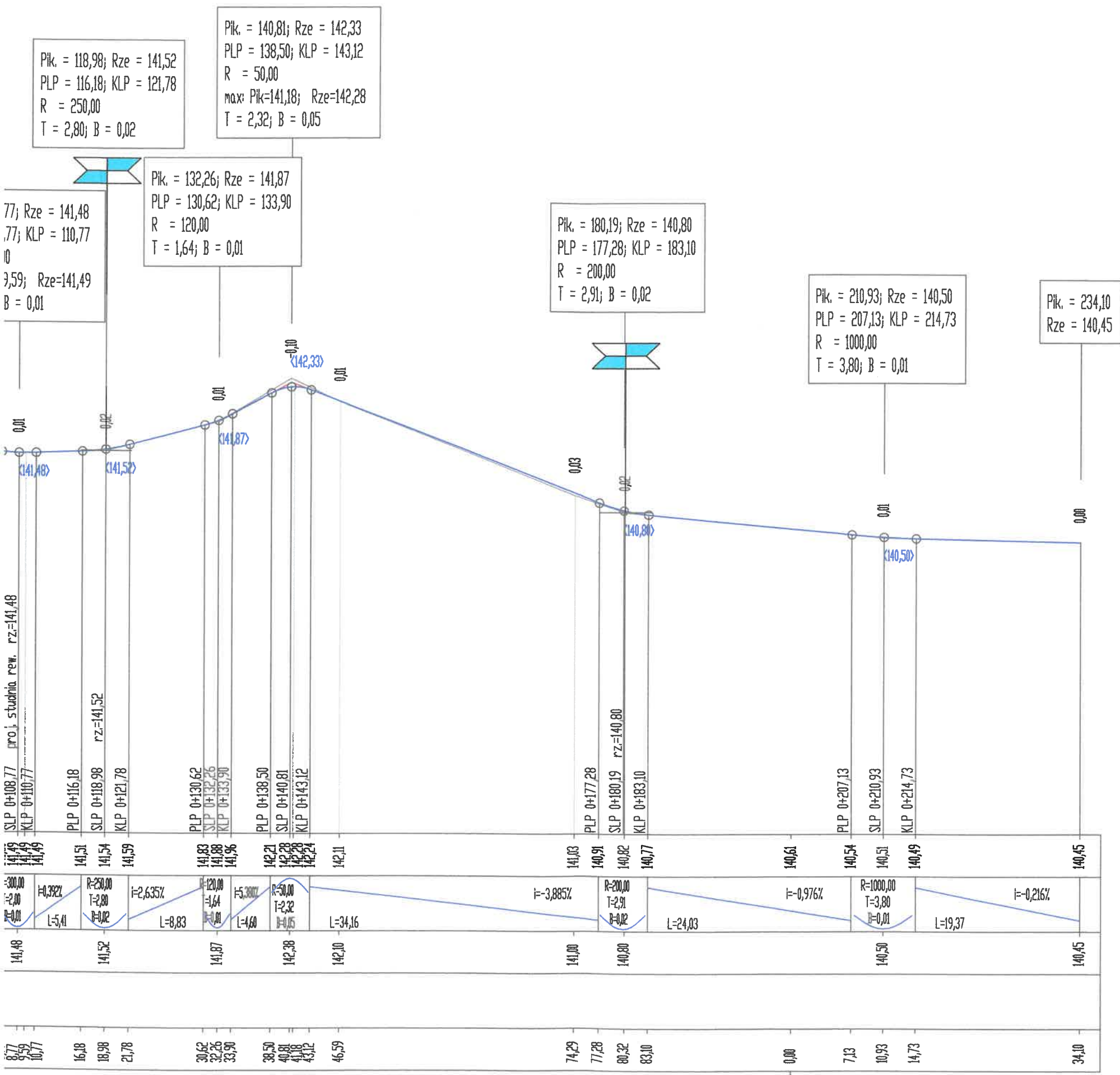
		PROJEKTOWANIE - NADZORY „PRO-NAD” BOHDAN NIECIECKI 11-015 OLSZTYNEK UL. KOLEJOWA 3/24 TEL. KOM. 601 200 679	
Adres inwestycji: Jeziorany, ul. Kolejowa, nr działki 101			
Inwestor: UM Jeziorany Plac Zamkowy, 11-320 Jeziorany		Tytuł Projektu: Przebudowa nawierzchni alejek wraz z powierzchniowym odwodnieniem na cmentarzu komunalnym przy ul. Kolejowej w Jezioranach.	
Projektant: Agnieszka Nieciecka	WAM/0139/POOD/1		
Bohdan Nieciecki	Nr 171/91/OL		
Data: luty 2017	Tytuł rys.: 	Nr. rys.: 3.	
Skala: 1 : 500	Profil podłużny alejki poprzecznej 1.		



Skala pionowa 1:50
 Skala pozioma 1:500
 P.P. = 138,00

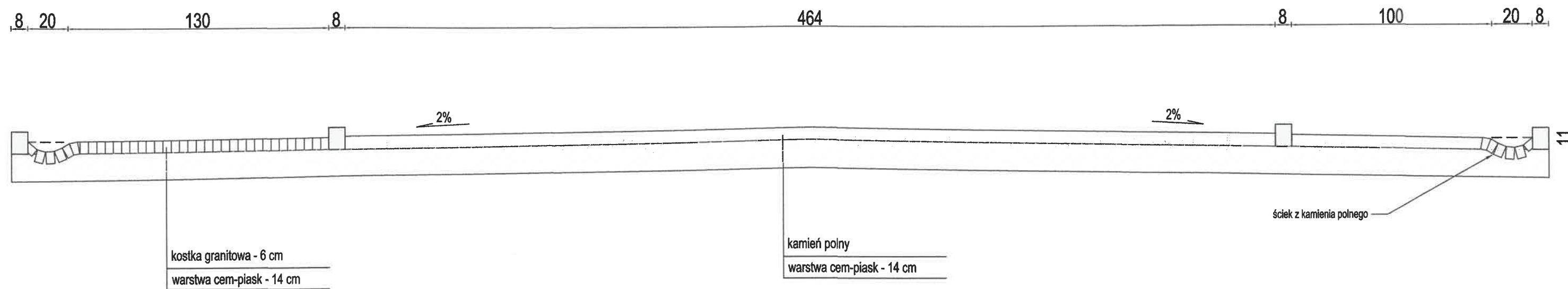
RZĘDNE NIWELETY	141,20	141,23	141,33	141,36	141,40	141,50	141,54	141,54	141,58	141,74	141,78	141,80	141,93	141,93	141,90	141,78	141,10
ELEMENTY NIWELETY	i=0,424%		R=1000,00 T=4,23 B=0,01 L=31,19			i=1,26%		R=400,00 T=2,61 B=0,01 L=7,34		i=2,577%		R=100,00 T=3,09 B=0,05 L=15,95		i=-5,421%			
RZĘDNE TERENU	141,20	141,20	141,35	141,35	141,35	141,53	141,53	141,53	141,53	141,79	141,79	141,79	141,95	141,95	141,95	141,78	141,10
ELEMENTY TRASY																	
ODLEGŁOŚCI	0,00	7,00	31,19	35,42	39,65	46,99	49,44	49,60	52,21	57,88	59,69	61,50	77,45	78,21	80,54	83,63	96,22

		PROJEKTOWANIE - NADZORY „PRO-NAD” BOHDAN NIECIECKI 11-015 OLSZTYNEK UL. KOLEJOWA 3/24 TEL. KOM. 601 200 679	
		Adres inwestycji: Jeziorany, ul. Kolejowa, nr działki 101	
Inwestor: UM Jeziorany Plac Zamkowy, 11-320 Jeziorany		Tytuł Projektu: Przebudowa nawierzchni alejek wraz z powierzchniowym odwodnieniem na cmentarzu komunalnym przy ul. Kolejowej w Jezioranych.	
Projektant: Agnieszka Nieciecka		WAM/0139/POOD/11	
Bohdan Nieciecki		Nr 171/91/OL	
Data: luty 2017		Tytuł rys.: Profil podłużny alejki poprzecznej 2.	
Skala: 1 : 500		Nr. rys.: 4.	



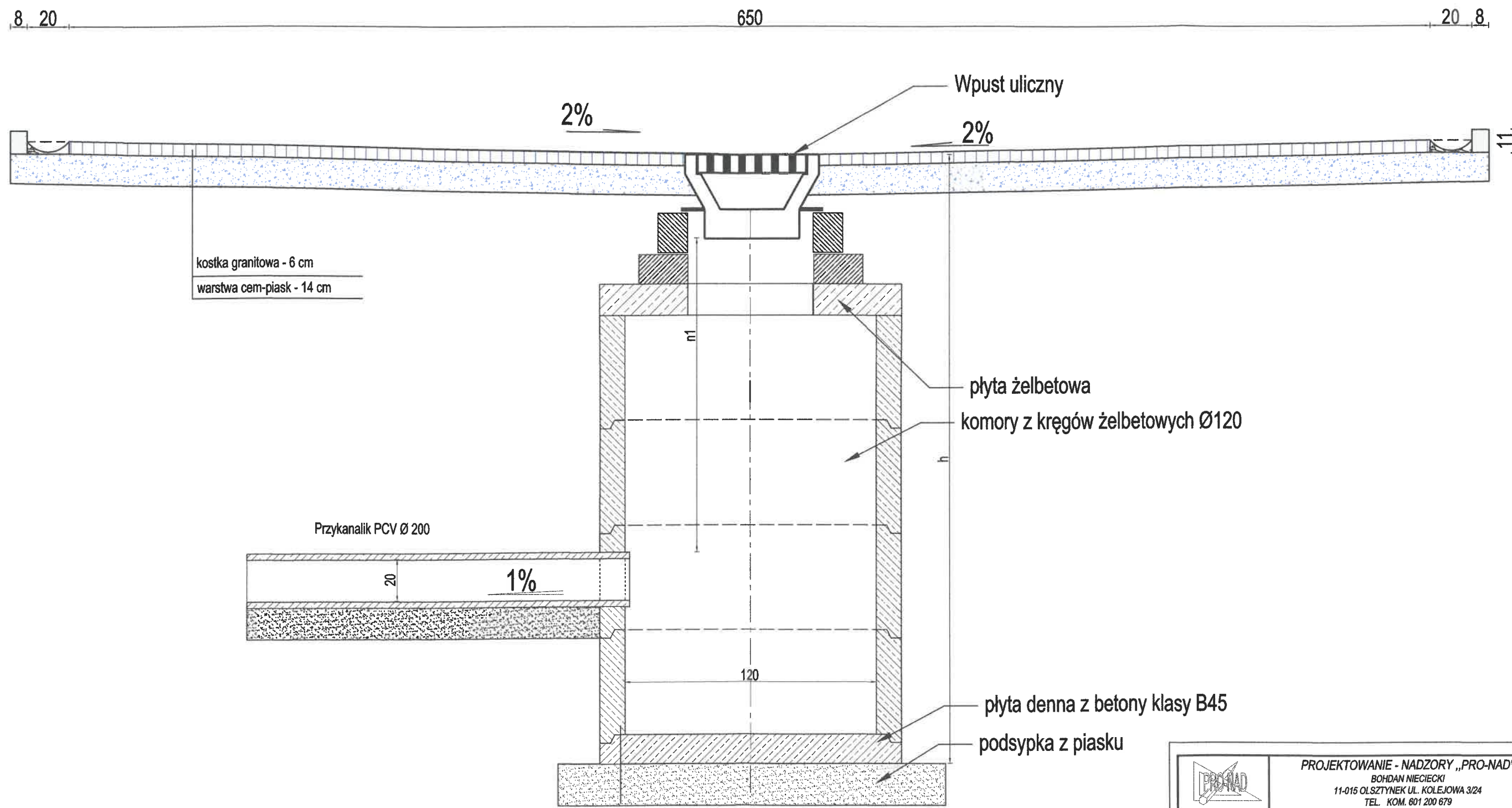
	PROJEKTOWANIE - NADZORY „PRO-NAD” BOHDAN NIECIECKI 11-015 OLSZTYNEK UL. KOLEJOWA 3/24 TEL. KOM. 601 200 679	
	Adres inwestycji: Jeziorany, ul. Kolejowa, nr działki 101	
Inwestor: UM Jeziorany Plac Zamkowy, 11-320 Jeziorany	Tytuł Projektu: Przebudowa nawierzchni alejek wraz z powierzchniowym odwodnieniem na cmentarzu	
Projektant: Agnieszka Nieciecka	upr. nr	

PRZEKRÓJ POPRZECZNY-C - PLAC PRZY KRZYŻU

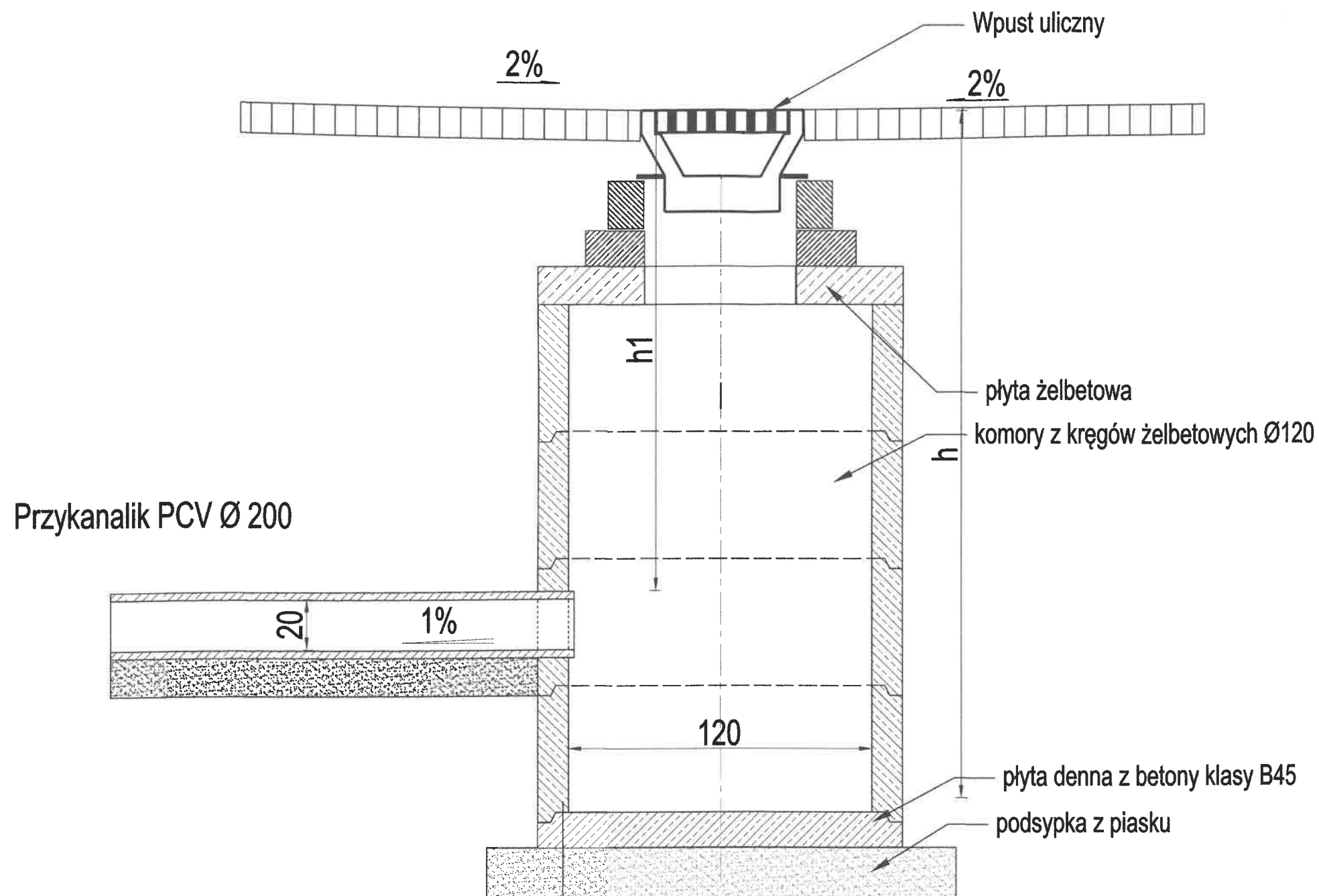


		PROJEKTOWANIE - NADZORY „PRO-NAD” BOHDAN NIECIECKI 11-015 OLSZTYNEK UL. KOLEJOWA 3/24 TEL. KOM. 601 200 679	
Adres inwestycji: Jeziorany, ul. Kolejowa, nr działki 101			
Inwestor: UM Jeziorany Plac Zamkowy, 11-320 Jeziorany		Tytuł Projektu: Przebudowa nawierzchni alejek wraz z powierzchniowym odwodnieniem na cmentarzu komunalnym przy ul. Kolejowej w Jezioranach.	
Projektant: Agnieszka Nieciecka Bohdan Nieciecki		Upr. do projektowania w spec. drogowej ul. T. WAMC138/POC0011 upr. NR 171/91 /OL	
Data: luty 2017		Tytuł rys.: Przekrój poprzeczny C-C - plac główny przy krzyżu	
Skala: 1 : 20		Nr. rys.: 8	

PRZEKRÓJ POPRZECZNY D-D - "CENTRUM" PRZY STUDNI REWIZYJNEJ



		PROJEKTOWANIE - NADZORY „PRO-NAD” BOHDAN NIECIECKI 11-015 OLSZTYNEK UL. KOLEJOWA 3/24 TEL. KOM. 601 200 679	
		Adres inwestycji: Jeziorany, ul. Kolejowa, nr działki 101	
Inwestor: UM Jeziorany Plac Zamkowy, 11-320 Jeziorany		Tytuł Projektu: Przebudowa nawierzchni alejek wraz z powierzchniowym odwodnieniem na cmentarzu komunalnym przy ul. Kolejowej w Jezioranach.	
Projektant: Agnieszka Nieciecka Bohdan Nieciecki		upr. do projektowania w sprawie drogowej 47.17 WAM0139P000311 upr. NR 17181 /DL	
Data: luty 2017		Tytuł rys.: Przekrój poprzeczny D-D - przy studni rewizyjnej	
Skala: 1 : 20		Nr rys.: 9	

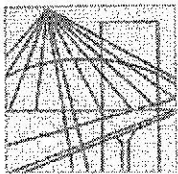


1. wysokości h_1 , h - dopasować do stanu istniejącego kanalizacji deszczowej
2. uszczelnienie połączeń kręgów żelbetowych wewnątrz i zewnątrz studni wykonać klejem (bezkurczowo schnącym spoiwem hydraulicznym)

PROJEKTANT

mgr inż. Katarzyna Klepando
nr upr. WAM/9143/PWOS/13

		PROJEKTOWANIE - NADZORY „PRO-NAD” BOHDAN NIECIECKI 11-015 OLSZTYNEK UL. KOLEJOWA 3/24 TEL. KOM. 601 200 679	
Adres inwestycji: Jeziorany, ul. Kolejowa, nr działki 101			
Inwestor: UM Jeziorany Plac Zamkowy, 11-320 Jeziorany		Tytuł Projektu: Przebudowa nawierzchni alejek wraz z powierzchniowym odwodnieniem na cmentarzu komunalnym przy ul. Kolejowej w Jezioranach.	
Projektant: Agnieszka Nieciecka Bohdan Nieciecki		upr. do projektowania w spec. drogowym upr. nr WAM0139/POOD/1 upr. NR 171/81/OL	
Data: luty 2017		Tytuł rys.: Przekrój poprzeczny studni rewizyjnej	
Skala: 1 : 20		Nr rys.: 10	



WAM/OKK/U/71/13

Olsztyn, dnia 12 grudnia 2013 r.

DECYZJA

Na podstawie art. 24 ust.1 pkt 2 ustawy z dnia 15 grudnia 2000 r. o samorządach zawodowych architektów, inżynierów budownictwa oraz urbanistów /t.j. Dz.U. z 2013 r. poz. 932/, art. 12 ust. 3, art.13 ust. 1 pkt 1 i 2, art. 14 ust. 1 pkt 4 ustawy z dnia 07 lipca 1994 r. Prawo budowlane /t.j. Dz. U. z 2013 r. poz. 1409/, § 6 pkt 1 i 2, § 11 ust.1 pkt 1, § 15, § 23 ust. 1 rozporządzenia Ministra Transportu i Budownictwa z dnia 28 kwietnia 2006 r. w sprawie samodzielnych funkcji technicznych w budownictwie /Dz. U. z 2006 r. Nr 83 poz. 578 ze zm./, art. 104 Kodeksu postępowania administracyjnego /t.j. Dz. U. z 2013 r., poz.267/, po ustaleniu, że spełnione zostały warunki w zakresie przygotowania zawodowego oraz po złożeniu egzaminu na uprawnienia budowlane z wynikiem pozytywnym

Pani KATARZYNA KLEPANDO

magister inżynier inżynierii środowiska
ur. dnia 15 listopada 1982 r. w Olsztynie

otrzymuje

UPRAWNIENIA BUDOWLANE

Nr ewid. WAM/ 0143/PWOS/13

DO PROJEKTOWANIA I KIEROWANIA ROBOTAMI BUDOWLANYMI BEZ OGRANICZEŃ

w specjalności instalacyjnej

w zakresie sieci, instalacji i urządzeń ciepłych, wentylacyjnych, gazowych,
wodociągowych i kanalizacyjnych.

UZASADNIENIE

W związku z uwzględnieniem w całości żądania strony, na podstawie art. 107 § 4 K.p.a. odstępuje się od uzasadnienia decyzji. Zakres nadanych uprawnień budowlanych wskazano na odwrocie decyzji.

Pouczenie :

1. Zgodnie z art. 12 ust. 7 w/w ustawy Prawo budowlane – podstawę do wykonywania samodzielnych funkcji technicznych w budownictwie stanowi wpis, w drodze decyzji, do centralnego rejestru Głównego Inspektora Nadzoru Budowlanego oraz wpis na listę członków właściwej izby samorządu zawodowego, potwierdzony zaświadczeniem wydanym przez tę izbę, z określonym w nim terminem ważności.
2. Od decyzji niniejszej służy odwołanie do Krajowej Komisji Kwalifikacyjnej Polskiej Izby Inżynierów Budownictwa w Warszawie, za pośrednictwem Okręgowej Komisji Kwalifikacyjnej Warmińsko-Mazurskiej Okręgowej Izby Inżynierów Budownictwa w Olsztynie, w terminie 14 dni od dnia jej doręczenia.



Skład orzekający Okręgowej Komisji Kwalifikacyjnej:

1. mgr inż. Zdzisław Binerowski
2. inż. Janusz Palmowski
3. mgr inż. Elżbieta Lasmanowicz

Pani Katarzyna Klepando upoważniona jest :

I. Na podstawie art.12 ust.1 pkt 1 - 5, art. 13 ust. 3 i 4 ustawy Prawo budowlane, w specjalności instalacyjnej w zakresie sieci, instalacji i urządzeń ciepłych, wentylacyjnych, gazowych, wodociagowych i kanalizacyjnych, bez ograniczeń do:

- a) projektowania, sprawdzania projektów architektoniczno-budowlanych i sprawowania nadzoru autorskiego,
- b) kierowania budową lub innymi robotami budowlanymi,
- c) kierowania wytwarzaniem konstrukcyjnych elementów budowlanych oraz nadzoru i kontroli technicznej wytwarzania tych elementów,
- d) wykonywania nadzoru inwestorskiego,
- e) sprawowania kontroli technicznej utrzymania obiektów budowlanych.

II. Na podstawie § 15 i § 23 ust. 1 rozporządzenia Ministra Transportu i Budownictwa z dnia 28 kwietnia 2006 r. w sprawie samodzielnych funkcji technicznych w budownictwie /Dz. U. z 2006 r. Nr 83 poz. 578 ze zm./ uprawnienia niniejsze uprawniają do :

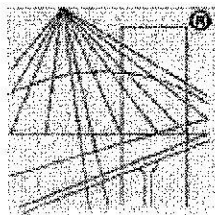
- 1) sporządzania projektu zagospodarowania działki lub terenu, w zakresie specjalności niniejszych uprawnień,
- 2) projektowania obiektu budowlanego i kierowania robotami budowlanymi związanymi z obiektem budowlanym, takim jak : sieci i instalacje ciepłe, wentylacyjne, gazowe, wodociagowe i kanalizacyjne, z doбором właściwych urządzeń w projekcie budowlanym oraz ich instalowaniem w procesie budowy lub remontu.

Otrzymuje:

1. Pani Katarzyna Klepando
11-010 Wójtowo, ul. Brzoskwińska 1
2. Okręgowa Rada Izby
3. Główny Inspektor Nadzoru Budowlanego
4. a/a

PRZEWODNICZĄCY
OKRĘGOWEJ KOMISJI KWALIFIKACYJNEJ

[Podpis]
mgr inż. Zdzisław Biniowski



P O L S K A
I Z B A
I N Ż Y N I E R Ó W
B U D O W N I C T W A

Zaświadczenie

o numerze weryfikacyjnym:

WAM-AGI-BEG-YCF *

Pani Katarzyna Klepando o numerze ewidencyjnym WAM/IS/0009/14
adres zamieszkania ul. Brzoskwiniowa 1, 11-010 Wójtowo
jest członkiem Warmińsko-Mazurskiej Okręgowej Izby Inżynierów Budownictwa i posiada
wymagane ubezpieczenie od odpowiedzialności cywilnej.
Niniejsze zaświadczenie jest ważne do dnia 2018-01-31.

Zaświadczenie zostało wygenerowane elektronicznie i opatrzone bezpiecznym podpisem elektronicznym
weryfikowanym przy pomocy ważnego kwalifikowanego certyfikatu w dniu 2017-01-18 roku przez:

Mariusz Dobrzeniecki, Przewodniczący Rady Warmińsko-Mazurskiej Okręgowej Izby Inżynierów Budownictwa.

(Zgodnie art. 5 ust 2 ustawy z dnia 18 września 2001 r. o podpisie elektronicznym (Dz. U. 2001 Nr 130 poz. 1450) dane w postaci
elektronicznej opatrzone bezpiecznym podpisem elektronicznym weryfikowanym przy pomocy ważnego kwalifikowanego certyfikatu są
równoważne pod względem skutków prawnych dokumentom opatrzonym podpisami własnoręcznymi.)

* Weryfikację poprawności danych w niniejszym zaświadczeniu można sprawdzić za pomocą numeru weryfikacyjnego zaświadczenia na
stronie Polskiej Izby Inżynierów Budownictwa www.piib.org.pl lub kontaktując się z biurem właściwej Okręgowej Izby Inżynierów
Budownictwa.

