

DO CELÓW PROJEKTOWYCH

Skala 1:500

stan aktualny na dzień 29.11.2016r.

REPRODUKCJA WZBRONIONA

Ozn. kanc: GD-PODGK.6642.1.4890.2016
 Woj. warmińsko-mazurskie
 Powiat: olsztyński
 Miasto: Jeziorany
 Obręb: Miasto Jeziorany 1
 Arkusz: 7.212.18.10.4.4, 7.212.18.15.2.2
 Działka nr.: 101

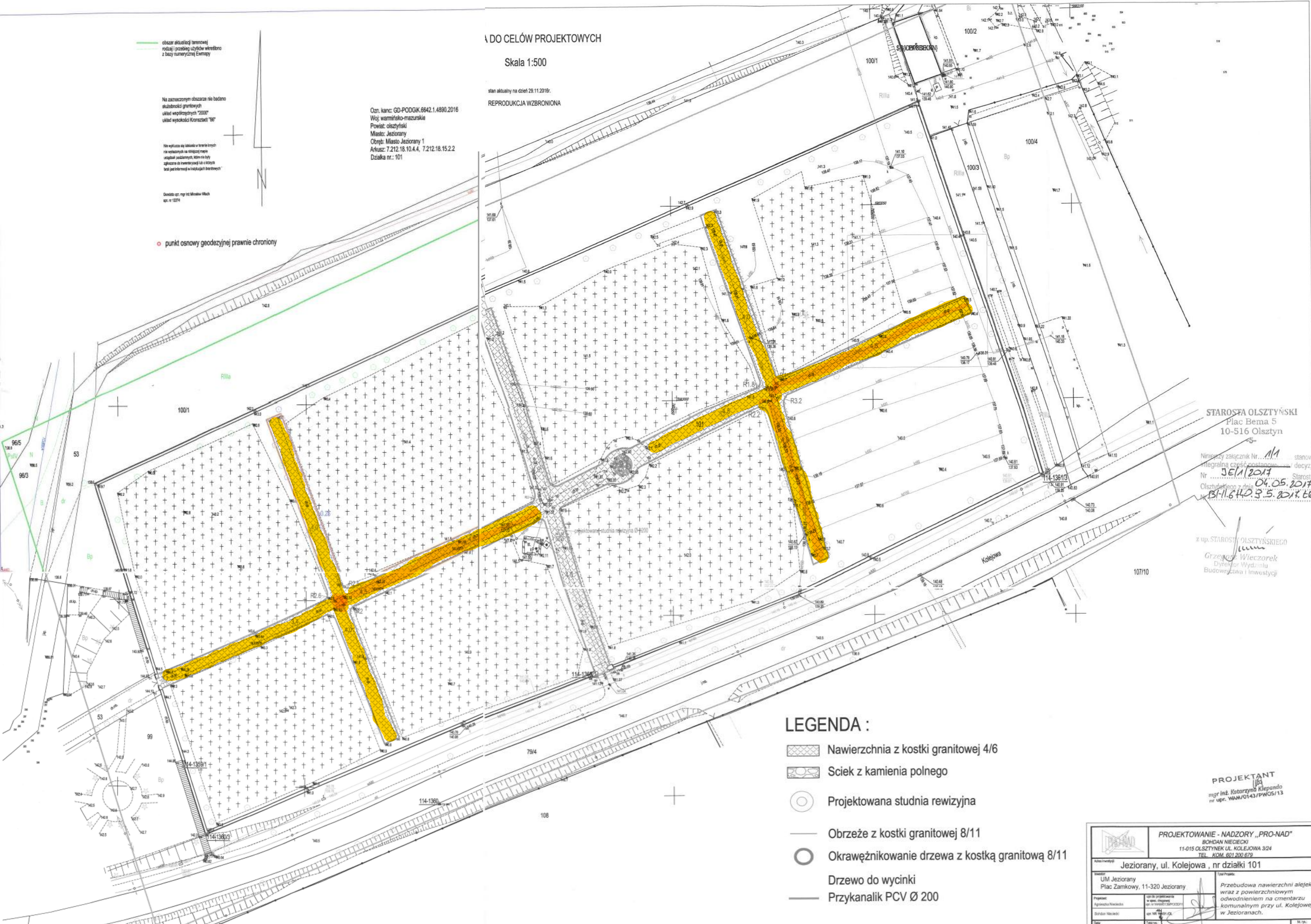
obezzar aktualnej (brunetnej) rozdział i przebieg użyców określono z bazy numerycznej Ekwipy

Na zamierzonym obszarze nie badano skłębności gruntychych układ współrzędnych "2000" układ wysokości Koszali "86"

Nie wykazuje się ułębności w terenie brzojnie nie wykazanych na rólębnej mapie skłębności i ułębności, które nie były zliczone do numeracji punktów ułębności, lecz jest informacją w ułębnościach brzojnych

Dotyczy on: mgr inż. Miłkołaj Wilczak sp. nr 12274

o punkt osnowy geodezyjnej prawnie chroniony










STAROSTA OLSZTYŃSKI
 Plac Bema 5
 10-516 Olsztyn

Niniejszy załącznik Nr. 1/11 stanowiący integralną część postanowienia/decyzji Nr. 351/1/2017 Starosty Olsztyńskiego z dnia 04.05.2017 r. w sprawie BS/11.640.9.5.2017.604

z up. STAROSTY OLSZTYŃSKIEGO
 Grzegorz Wiczeorek
 Dyrektor Wydziału Budownictwa i Inwestycji

LEGENDA :

-  Nawierzchnia z kostki granitowej 4/6
-  Ściek z kamienia polnego
-  Projektowana studnia rewizyjna
-  Obrzeże z kostki granitowej 8/11
-  Okrążeńnikowanie drzewa z kostką granitową 8/11
-  Drzewo do wycinki
-  Przykanalik PCV Ø 200

PROJEKTANT
 mgr inż. Katarzyna Klepandó
 nr upr. WAM/0143/PWGS/13

PROJEKTOWANIE - NADZORY „PRO-NAD” BOHDAN NIECIECKI 11-015 OLSZTYŃSK UL. KOLEJOWA 32/4 TEL. KOM. 601 200 679	
Jeziorany, ul. Kolejowa, nr działki 101	
Adres inwestycji	Tytuł projektu
Miejscowość: UM Jeziorany Plac Zamkowy, 11-320 Jeziorany	Przebudowa nawierzchni alejek wraz z powierzchniowym odwodnieniem na cmentarzu komunalnym przy ul. Kolejowej w Jezioranach.
Projektant: mgr inż. Katarzyna Klepandó Sprawdził: mgr inż. Miłkołaj Wilczak	Data: 04.05.2017
Projekt zagospodarowania terenu	
Str. 7	