








Legenda	
	Projektowany kanał techniczny
	Zakres inwestycji
	Telekomunikacja
	Wodociąg
	Kanalizacja
	Energetyka
	Granica działki

Gmina Jeziorany	
11-320 Jeziorany, Plac Zamkowy 4	
Przebudowa drogi gminnej w miejscowości Wójtówko	
dz. nr 290/9 obręb Tłokowo gm. Jeziorany	
Plan sytuacyjny	rys. nr: 1
Data: czerwiec 2018r.	Skala: 1:500
Opracowała: Ewelina Fiedorowicz	