





**RYSUNEK MIEJSCOWEGO PLANU ZAGOSPODAROWANIA PRZESTRZENNEGO MIASTA JEZIORANY DLA TERENU POŁOŻONEGO W REJONIE UL. PARCHIMOWICZA I UL. BARCZEWSKIEJ**







SKALA 1:1000

ZAŁĄCZNIK NR 1  
DO UCHWAŁY NR XII/109/20  
RADY MIEJSKIEJ JEZIORANY  
Z DNIA 28 LUTEGO 2020 R.

**OZNACZENIA:**

-  GRANICA PLANU
-  LINIE ROZGRANICZAJĄCE TERENY O RÓŻNYM PRZEZNACZENIU
-  LUB RÓŻNYCH ZASADACH ZAGOSPODAROWANIA
-  NIEPRZEKRACZALNE LINIE ZABUDOWY

**PRZEZNACZENIE TERENÓW NA CELE:**

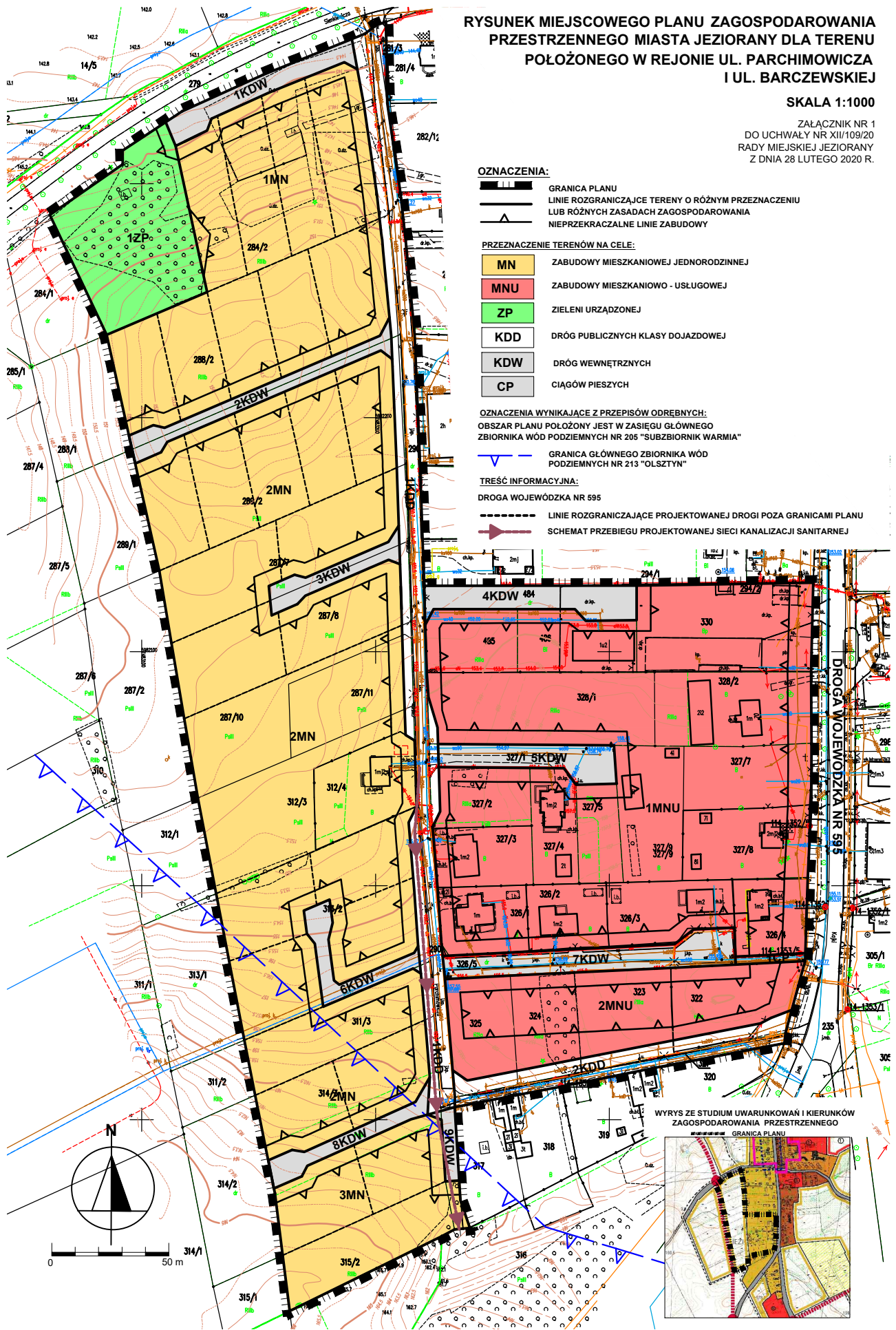
-  **MN** ZABUDOWY MIESZKANIOWEJ JEDNORODZINNEJ
-  **MNU** ZABUDOWY MIESZKANIOWO - USŁUGOWEJ
-  **ZP** ZIELENI URZĄDZONEJ
-  **KDD** DRÓG PUBLICZNYCH KLASY DOJAZDOWEJ
-  **KDW** DRÓG WEWNĘTRZNYCH
-  **CP** CIĄGÓW PIESZYCH

**OZNACZENIA WYNIKAJĄCE Z PRZEPISÓW ODREBNYCH:**

-  OBSZAR PLANU POŁOŻONY JEST W ZASIĘGU GŁÓWNEGO ZBIORNIKA WÓD PODZIEMNYCH NR 205 "SUBZBIORNIK WARMIA"
-  GRANICA GŁÓWNEGO ZBIORNIKA WÓD PODZIEMNYCH NR 213 "OLSZTYN"

**TREŚĆ INFORMACYJNA:**

-  DROGA WOJEWÓDZKA NR 595
-  LINIE ROZGRANICZAJĄCE PROJEKTOWANEJ DROGI POZA GRANICAMI PLANU
-  SCHEMAT PRZEBIEGU PROJEKTOWANEJ SIECI KANALIZACJI SANITARNEJ



WYRYS ZE STUDIUM UWARUNKÓW I KIERUNKÓW ZAGOSPODAROWANIA PRZESTRZENNEGO

