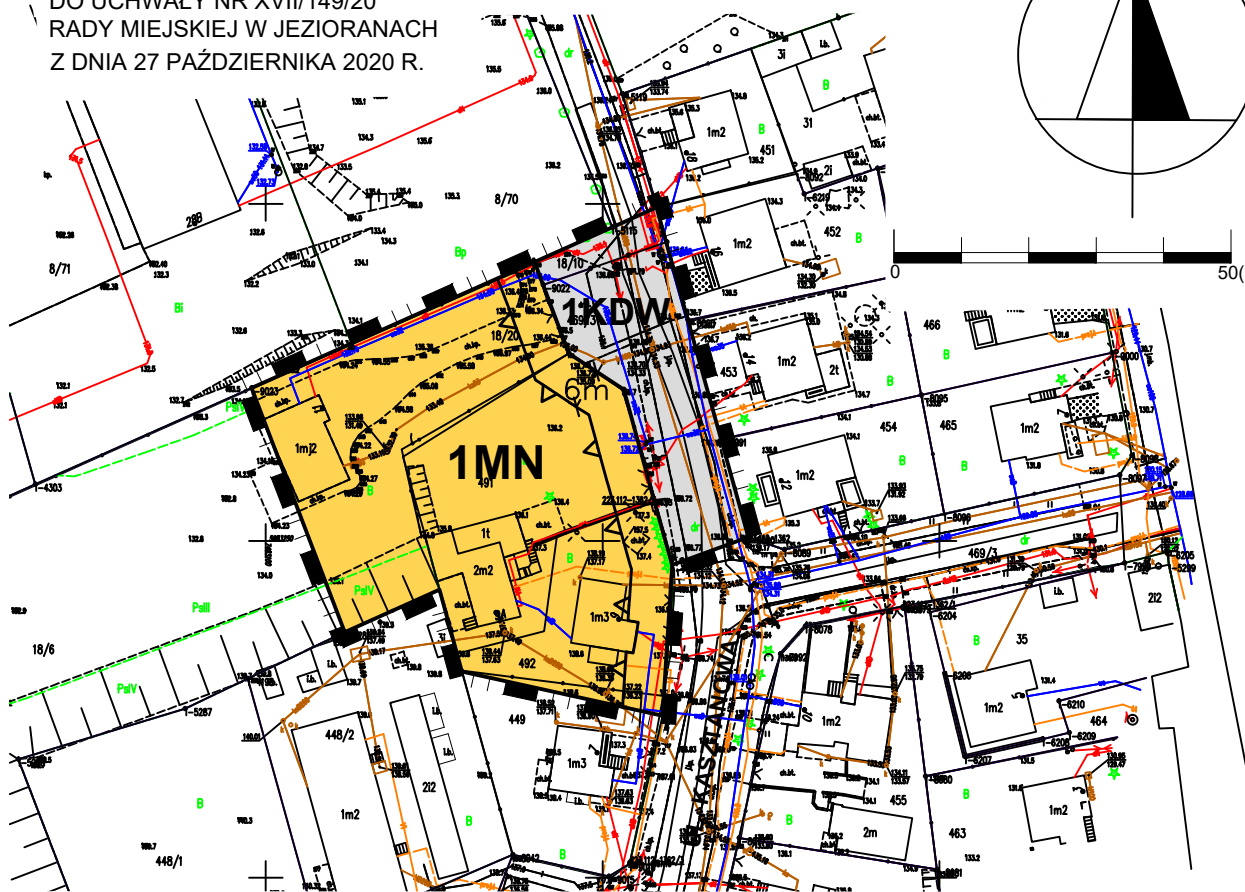
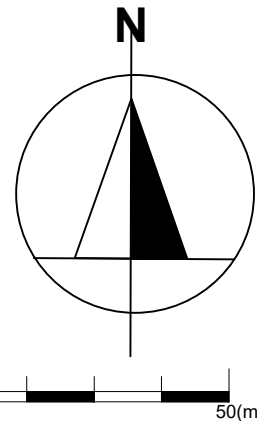





RYSUNEK MIEJSCOWEGO PLANU ZAGOSPODAROWANIA PRZESTRZENNEGO MIASTA JEZIORANY DLA TERENÓW POŁOŻONYCH: W REJONIE UL. KASZTANOWEJ, W REJONIE UL. KOŚCIUSZKI, W REJONIE UL. KRÓTKIEJ I RZEKI SYMSARNY, W REJONIE UL. KAJKI

SKALA 1:1000



ZAŁĄCZNIK NR 1
 DO UCHWAŁY NR XVII/149/20
 RADY MIEJSKIEJ W JEZIORANACH
 Z DNIA 27 PAŹDZIERNIKA 2020 R.



OZNACZENIA:

-  GRANICA PLANU
-  LINIE ROZGRANICZAJĄCE TERENY O RÓŻNYM PRZEZNACZENIU LUB RÓŻNYCH ZASADACH ZAGOSPODAROWANIA
-  NIEPRZEKRACZALNE LINIE ZABUDOWY

PRZEZNACZENIE TERENÓW NA CELE:

-  **MN** ZABUDOWY MIESZKANIOWEJ JEDNORODZINNEJ
-  **KDW** DRÓG WEWNĘTRZNYCH

OZNACZENIA WYNIKAJĄCE Z PRZEPISÓW ODRĘBNYCH:

OBSZAR W GRANICACH PLANU POŁOŻONY JEST W CAŁOŚCI NA TERENIE GŁÓWNEGO ZBIORNIKA WÓD PODZIEMNYCH NR 205 "SUBZBIORNIK WARMIA"

TREŚĆ INFORMACYJNA:

UL. KASZTANOWA

WYRYS ZE STUDIUM UWARUNKOWAŃ I KIERUNKÓW ZAGOSPODAROWANIA PRZESTRZENNEGO MIASTA I GMINY JEZIORANY

 GRANICA PLANU

