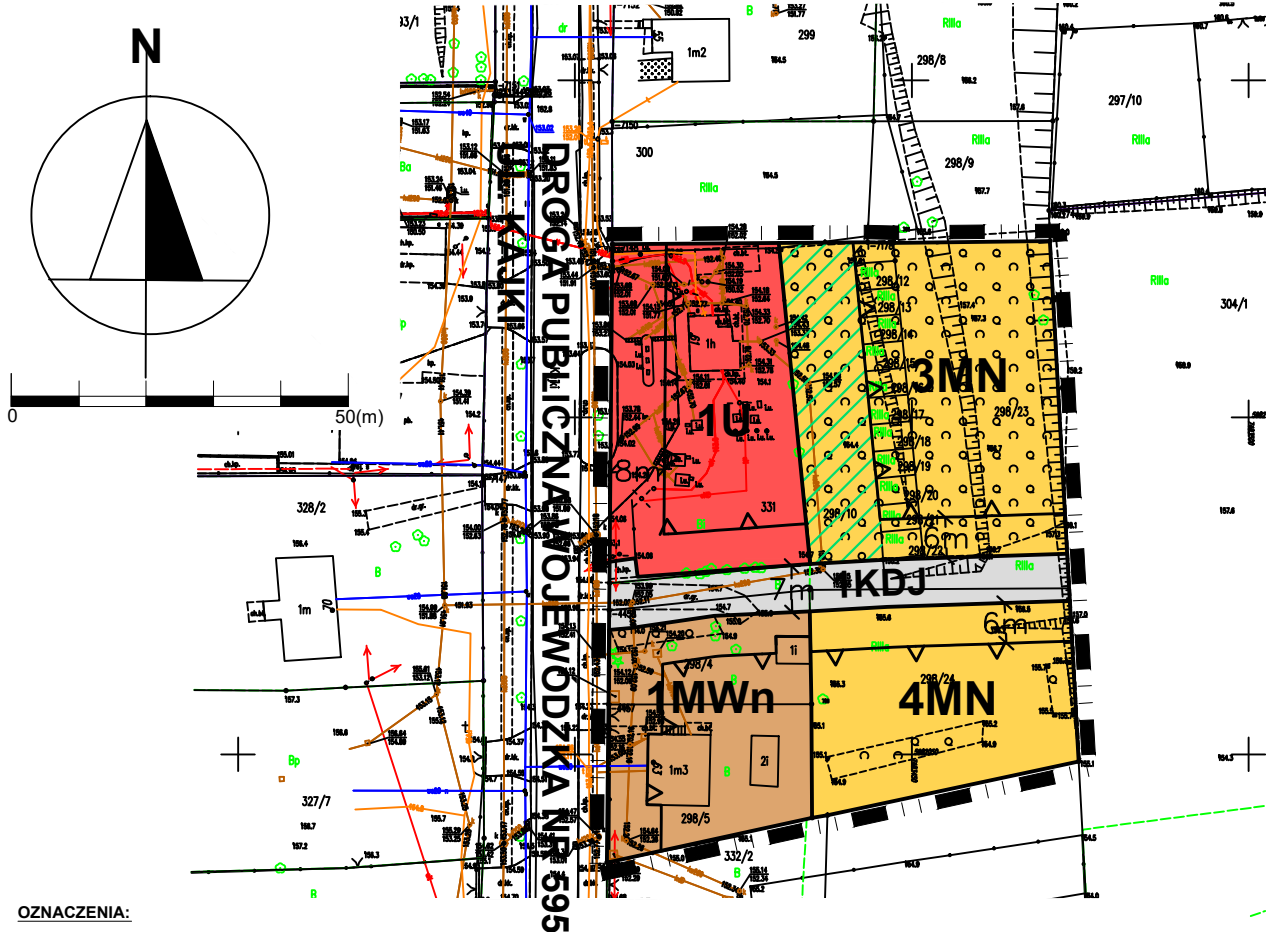






# RYSUNEK MIEJSCOWEGO PLANU ZAGOSPODAROWANIA PRZESTRZENNEGO MIASTA JEZIORANY DLA TERENÓW POŁOŻONYCH: W REJONIE UL. KASZTANOWEJ, W REJONIE UL. KOŚCIUSZKI, W REJONIE UL. KRÓTKIEJ I RZEKI SYMSARNY, W REJONIE UL. KAJKI

SKALA 1:1000





ZAŁĄCZNIK NR 3  
 DO UCHWAŁY NR XVII/149/20  
 RADY MIEJSKIEJ W JEZIORANACH  
 Z DNIA 27 PAŹDZIERNIKA 2020 R.



**OZNACZENIA:**

-  GRANICA PLANU
-  LINIE ROZGRANICZAJĄCE TERENY O RÓŻNYM PRZEZNACZENIU LUB RÓŻNYCH ZASADACH ZAGOSPODAROWANIA
-  NIEPRZEKACZALNE LINIE ZABUDOWY
-  WSKAZANE NASADZENIA ZIELENI IZOLACYJNEJ

**PRZEZNACZENIE TERENÓW NA CELE:**

-  **MWn** ZABUDOWY MIESZKANIOWEJ WIELORODZINNEJ O NISKIEJ INTENSYWNOŚCI
-  **MN** ZABUDOWY MIESZKANIOWEJ JEDNORODZINNEJ
-  **U** ZABUDOWY USŁUGOWEJ
-  **KDJ** CIĄGÓW PIESZO-JEZDNYCH

**OZNACZENIA WYNIKAJĄCE Z PRZEPISÓW ODREBNYCH:**

OBSZAR W GRANICACH PLANU POŁOŻONY JEST W CAŁOŚCI NA TERENIE GŁÓWNEGO ZBIORNIKA WÓD PODZIEMNYCH NR 205 "SUBZIORNIK WARMIA"

**TREŚĆ INFORMACYJNA:**

DROGA PUBLICZNA WOJEWÓDZKA NR 595  
 UL. KAJKI

WYRYS ZE STUDYUM UWARUNKOWAŃ I KIERUNKÓW ZAGOSPODAROWANIA PRZESTRZENNEGO MIASTA I GMINY JEZIORANY

