









# RYSUNEK MIEJSCOWEGO PLANU ZAGOSPODAROWANIA PRZESTRZENNEGO GMINY JEZIORANY DLA TERENU POŁOŻONEGO W OBRĘBIE MIEJSCOWOŚCI TŁOKOWO SKALA 1:1000

## OZNACZENIA:

-  GRANICA PLANU
-  LINIE ROZGRANICZAJĄCE TERENY O RÓŻNYM PRZEZNACZENIU LUB RÓŻNYCH ZASADACH ZAGOSPODAROWANIA
-  NIEPRZEKACZALNE LINIE ZABUDOWY
-  GRANICE ADMINISTRACYJNE MIASTA JEZIORANY

## PRZEZNACZENIE TERENÓW NA CELE:

-  **MN/U** ZABUDOWY MIESZKANIOWEJ JEDNORODZINNEJ I USŁUGOWEJ
-  **MN** ZABUDOWY MIESZKANIOWEJ JEDNORODZINNEJ
-  **RM** ZABUDOWY ZAGRODOWEJ
-  **KDW** DRÓG WEWNĘTRZNYCH





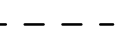
## OZNACZENIA WYNIKAJĄCE Z PRZEPISÓW ODRĘBNYCH:

OBSZAR W GRANICACH PLANU POŁOŻONY JEST W CAŁOŚCI NA TERENIE GŁÓWNEGO ZBIORNIKA WÓD PODZIEMNYCH NR 205 "SUBZBIORNIK WARMIA"

OBSZAR W GRANICACH PLANU POŁOŻONY JEST W CAŁOŚCI NA TERENIE OBSZARU CHRONIONEGO KRAJOBRAZU DOLINY SYMSARNY

-  PAS OCHRONY FUNKCYJNEJ OD LINII ELEKTROENERGETYCZNEJ ŚREDNIEGO NAPIĘCIA 15 kV

## TREŚĆ INFORMACYJNA:

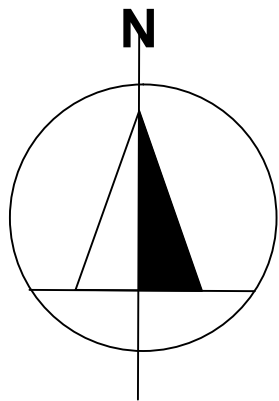
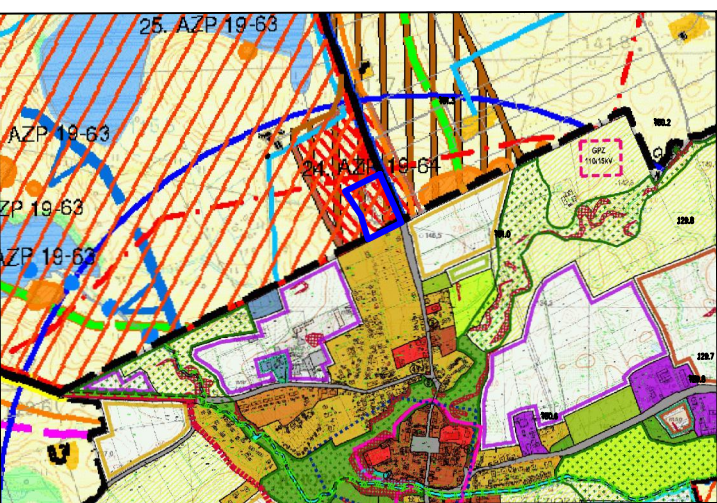
-  GRUNTY ROLNE KLASY III
-  TERENY O TRUDNYCH WARTKACH GRUNTOWYCH
-  OŚ PROJEKTOWANEJ LINII ELEKTROENERGETYCZNEJ WYSOKIEGO NAPIĘCIA WN 110 kV
-  OŚ LINII ELEKTROENERGETYCZNEJ ŚREDNIEGO NAPIĘCIA SN 15kV
-  ZASADY PODZIAŁU

DROGA PUBLICZNA POWIATOWA NR 1422N

OBREB: JEZIORANY 1  
OBREB: TŁOKOWO  
MIASTO: JEZIORANY  
GMINA: JEZIORANY

WYRYS ZE STUDIUM UWARUNKOWAŃ I KIERUNKÓW ZAGOSPODAROWANIA PRZESTRZENNEGO MIASTA I GMINY JEZIORANY

 GRANICA PLANU



0 50(m)

ZAŁĄCZNIK NR 1  
DO UCHWAŁY NR .....  
RADY .....  
Z DNIA ..... R.  
OGŁOSZONEJ W DZ. URZ.  
WOJ. WARMIŃSKO-MAZURSKIEGO  
Z DNIA ..... R., POZ. ....

