






RYSUNEK ZMIANY MIEJSCOWEGO PLANU OGÓLNEGO
ZAGOSPODAROWANIA PRZESTRZENNEGO GMINY
JEZIORANY WIEŚ KIKITY - OBSZAR C16 RPZ

SKALA 1: 1000

Załącznik do Uchwały Nr *XLII/280/98* z dnia *31.01.1998r.*
Rady Miejskiej w Jezioranach

UCHWAŁA O PUBLIKOWANIU W DZIENNIKU URZĘDOWYM
WOJEWÓDZTWA WARMIŃSKO-MAZURSKIEGO
Nr 5 poz. 73 z dnia 16 marca 1998 r.

OZNACZENIA:

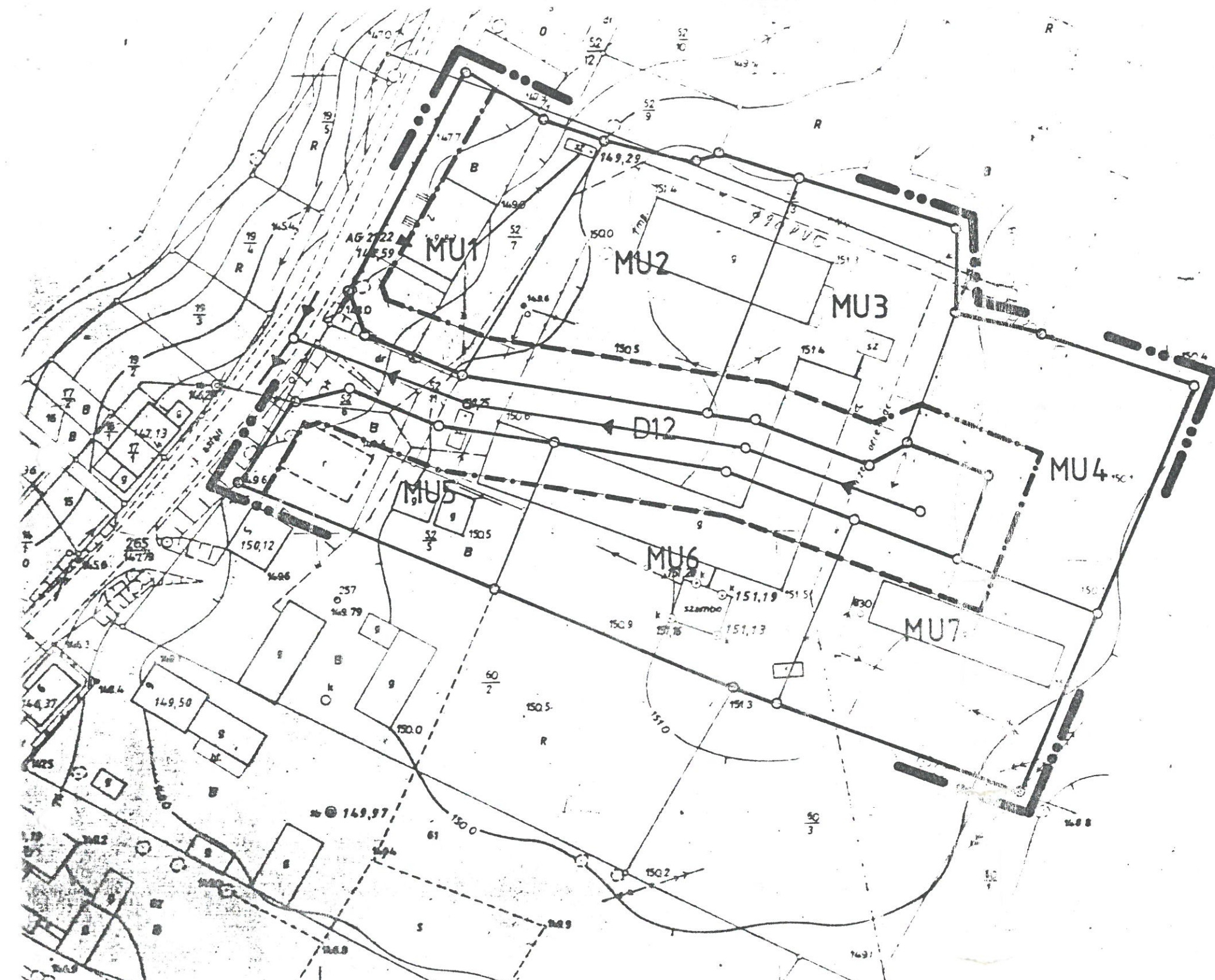
-  GRANICE ZMIANY PLANU
-  LINIE PODZIAŁU NA NIERUCHOMOŚCI BUDOWLANE
-  LINIE ROZGRANICZAJĄCE TERENY O RÓŻNYCH FUNKCJACH I ZASADACH ZAGOSPODAROWANIA
-  OBLIGATORYJNE LINIE ZABUDOWY
-  NIEPRZEKRACZALNE LINIE ZABUDOWY

OBOWIĄZUJĄCE PRZEZNACZENIE TERENU
MU ZABUDOWA MIESZKANIOWA

D DROGI

PROJEKTOWANE SIECI INFRASTRUKTURY
TECHNICZNEJ:

 KS KANALIZACJI SANITARNEJ



IPA SYTUACYJNO – WYSOKOŚCIOWA

Założona w 1995 r. przez
WOJEWÓDZKIE BIURO GEODEZJI I TERENÓW ROLNYCH
W OLSZTYNIE
Rejonowy Oddział w Biskupcu

211

wieś Kikity

214