

§ 5.1. Każdy ma prawo wglądu do zmiany planu oraz otrzymania z niej stosownych wypisów i wyrysów.

2. Za wydane wypisy i wyrysy pobiera się opłatę administracyjną.

3. Burmistrz miasta Jeziorany przechowuje i udostępnia do wglądu zmianę planu oraz wydaje w jej przedmiocie stosowne wypisy i wyrysy.

§ 6.1. Uchwała podlega ogłoszeniu w Dzienniku Urzędowym Województwa Olsztyńskiego.

§ 7. Uchwała wchodzi w życie po 14 dniach od daty jej ogłoszenia w Dzienniku Urzędowym Województwa Olsztyńskiego.

Przewodniczący
Rady Miejskiej

Tadeusz Cichowski

**RADA MIEJSKA
w JEZIORANACH**

Uchwała Nr XLIII/281/98
Rady Miejskiej w Jezioranach
z dnia 31 stycznia 1998 roku

w sprawie uchwalenia zmiany miejscowego planu ogólnego zagospodarowania przestrzennego miasta Jeziorany w obszarze oznaczonym symbolem B 23 M.

Na podstawie art. 18 ust. 2 pkt 5 ustawy z dnia 8 marca 1990r o samorządzie terytorialnym /Dz.U.z 1996r.Nr 13,poz.74 z późn.zm./ i art. 26 ustawy z dnia 7 lipca 1994r. o zagospodarowaniu przestrzennym /Dz.U.z 1994r Nr 89,poz.415 z późn.zm./ Rada Miejska w Jezioranach uchwała zmianę w obszarze B 23 M miejscowego planu ogólnego zagospodarowania przestrzennego miasta Jeziorany, zwaną dalej "zaminą planu". Ustalenia zmiany planu stanowią treść niniejszej uchwały.

§ 1.1. Przedmiot, zakres i granice zmiany planu określone na podstawie uchwały Nr XXII/210/97 z dnia 30 kwietnia 1997r. w sprawie przystąpienia do sporządzenia zmian miejscowego planu ogólnego zagospodarowania przestrzennego gminy Jeziorany, zatwierdzonego uchwałą Nr XII/91/91 Rady Miejskiej w Jezioranach z dnia 27 listopada 1991r /Dz.Urzędowy Woj.Olsztyńskiego Nr 25 z dnia 25 grudnia 1991r.,poz.309 z późn.zmianami/, zwanego dalej "planem".

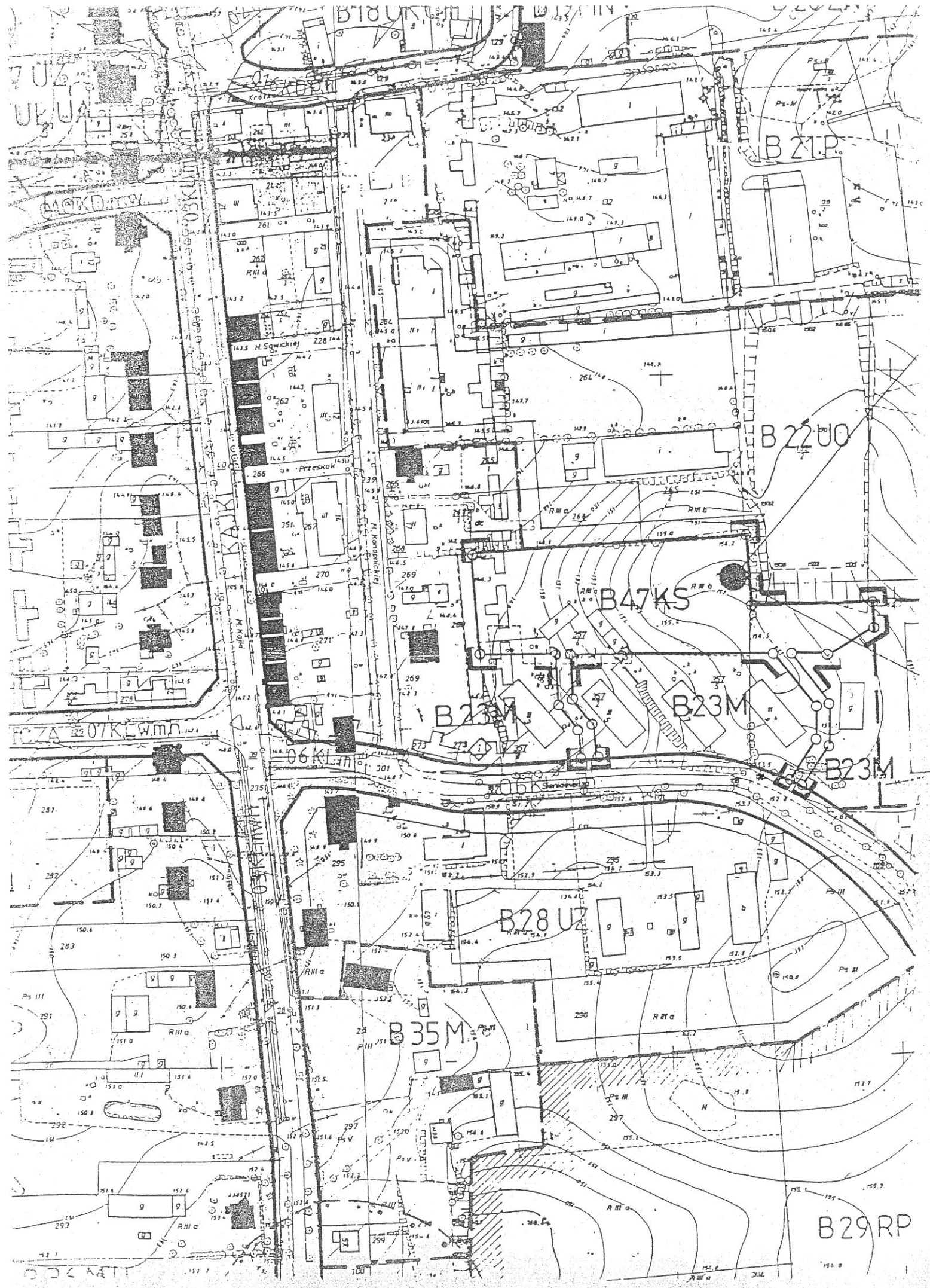
2. Rysunek zmiany planu w skali 1:2000, stanowi załącznik graficzny do uchwały i obowiązuje w zakresie granic zmiany planu, linii rozgraniczających tereny o różnych funkcjach i zasadach zagospodarowania oraz przeznaczania terenu.

3. Załącznik graficzny do uchwały stanowi integralną część uchwały.

§ 2. W dziale II "Obowiązujące ustalenia planu", w pkt-cie 2 "Ustalenia dotyczące jednostek strukturalnych" tekstu planu dodaje się następującą treść ustaleń w pozycji "Jednostka B":
" B 47 KS " Teren przeznaczony pod lokalizację zespołu garażowego

§ 3. Stawka procentowa, służąca naliczeniu opłaty, o której mowa w art. 36 ust. 3 ustawy o zagospodarowaniu przestrzennym, zostaje ustalona dla terenu ujętego w granicach zmiany planu, oznaczonego symbolem B 47 w wysokości 0%.



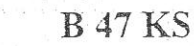

§ 4. W granicach zmiany planu ulegają uchyleniu ustalenia i rysunek miejscowego planu ogólnego zagospodarowania przestrzennego miasta Jeziorany, zatwierdzonego uchwałą Nr XII/91/91 Rady Miejskiej w Jezioranach z dnia 27 listopada 1991r./Dz.Urzędowy Woj.Olsztyńskiego Nr 25 z dnia 5 grudnia 1992r.,poz.309 z późn.zmianami/.



RYSUNEK ZMIANY MIEJSCOWEGO PLANU
 OGÓLNEGO ZAGOSPODAROWANIA
 PRZESTRZENNEGO MIASTA JEZIORANY
 SKALA 1:2 000

Załącznik do Uchwały Nr XLII/281/98 z dnia 31.04.1998
 Rady Miejskiej w Jezioranach

OZNACZENIA:

-  GRANICE ZMIANY PLANU
-  OBOWIĄZUJĄCE PRZEZNACZENIE TERENU
-  B 47 KS
TEREN LOKALIZACJI ZESPOŁU
GARAŻOWEGO
-  LINIE ROZGRANICZAJĄCE TERENY
O RÓŻNYCH FUNKCJACH I ZASADACH
ZAGOSPODAROWANIA