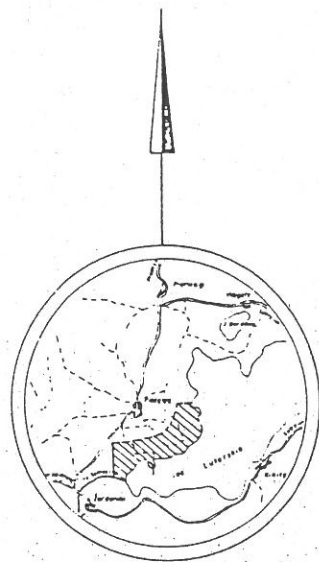


GMINA JEZIORANY

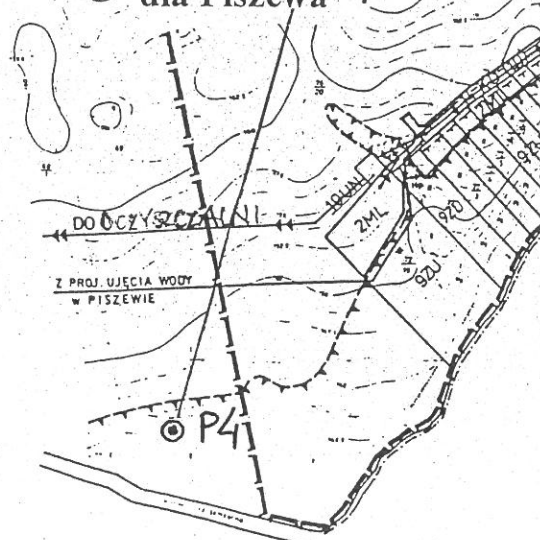
ZMIANA MIEJSCOWEGO PLANU ZAGOSPODAROWANIA PRZESTRZENNEGO POLEGAJĄCA NA WPROWADZENIU FUNKCJI REKREACYJNEJ W OBRĘBIE MIEJSCOWOŚCI PISZEWO

ZAŁĄCZNIK GRAFICZNY NR 4



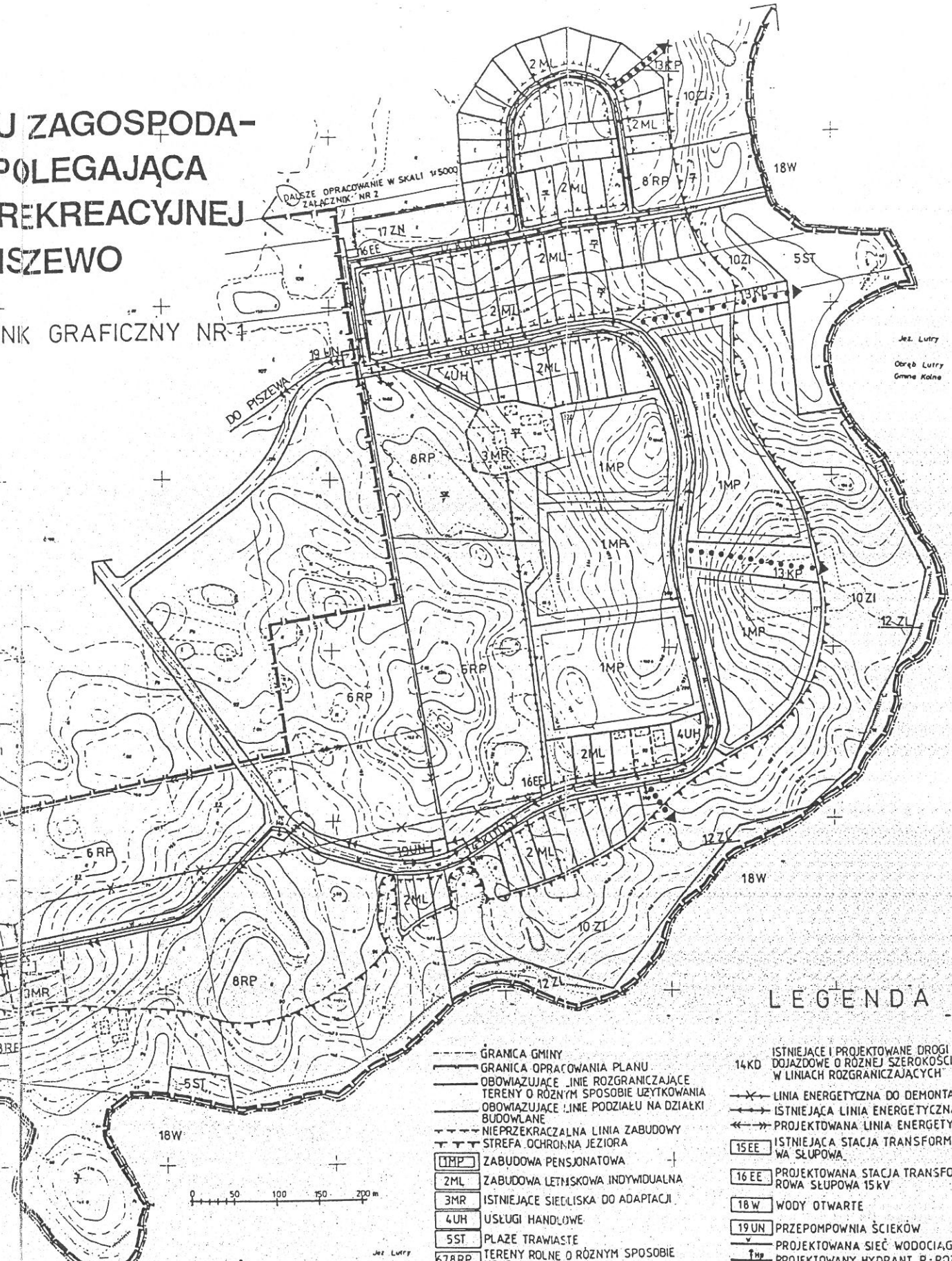
ORIENTACJA W SKALI 1:50000

lokalizacja projektowanej przepompowni ścieków P4 dla Piszewa



ZESPÓŁ AUTORSKI
MGR INŻ. ARCH. KAZIMIERA WÓJKOWSKA - URB. NR 1232/91
MGR INŻ. ARCH. BARBARA KUBIAK
MGR INŻ. HANNA PODOLSKA - PODZIAWÓ
MGR INŻ. WŁADYSŁAW MROČEK
INŻ. KAROL WIĘCÓWSKI

NINIEJSZY RYSUNEK ZMIANY PLANU JEST ZAŁĄCZNIKIEM DO UCHWAŁY NR XLII/287/98 Z DNIA 31.01.1998 R. RADY GMINY W JEZIORANACH, OPUBLIKOWANEJ W DZIENNIKU URZĘDOWYM WOJ. OLSZTYŃSKIEGO NR 5 Z DNIA 16.03.98



LEGENDA

- GRANICA GMINY
- GRANICA OPRACOWANIA PLANU
- OBOWIĄZUJĄCE LINIE ROZGRANICZAJĄCE TERENY O RÓŻNYM SPOSOBIE UŻYTKOWANIA
- OBOWIĄZUJĄCE LINIE PODZIAŁU NA DZIAŁKI BUDOWLANE
- NIEPRZEKACZALNA LINIA ZABUDOWY STREFA OCHRONNA JEZIORA
- [1MP] ZABUDOWA PENSJONATOWA
- [2ML] ZABUDOWA LETNISKOWA INDYWIDUALNA
- [3MR] ISTNIEJĄCE SIEDLISKA DO ADAPTACJI
- [4UH] USŁUGI HANDLOWE
- [5ST] PLĄZE TRAWIASTE
- [6,7,8RP] TERENY ROLNE O RÓŻNYM SPOSOBIE UŻYTKOWANIA
- [9ZU] TERENY ZIELENI URZĄDZONEJ BEZ MOŻLIWOŚCI ZABUDOWY
- [10ZI] ZIELEŃ IZOLACYJNA, BEZ MOŻLIWOŚCI ZABUDOWY
- [13KP] CIĄGI PIESZE
- [12ZL] ISTNIEJĄCE I PROJ. ZADRZEWIENIA
- 14KD ISTNIEJĄCE I PROJEKTOWANE DROGI DOJAZDOWE O RÓŻNEJ SZEROKOŚCI W LINIACH ROZGRANICZAJĄCYCH
- LINIA ENERGETYCZNA DO DEMONTAZU
- ISTNIEJĄCA LINIA ENERGETYCZNA NN
- PROJEKTOWANA LINIA ENERGETYCZNA SN
- [15EE] ISTNIEJĄCA STACJA TRANSFORMATOROWA SŁUPOWA
- [16EE] PROJEKTOWANA STACJA TRANSFORMATOROWA SŁUPOWA 15KV
- [18W] WODY OTWARTE
- [19UN] PRZEPOMPOWNIA ŚCIEKÓW
- PROJEKTOWANA SIEĆ WODOCIĄGOWA
- PROJEKTOWANY HYDRANT P. POZ.
- PROJEKTOWANA KANALIZACJA SANITARNA GRAWITACYJNA
- PROJEKTOWANA KANALIZACJA SANITARNA TŁOCZNA
- PROJEKTOWANA KOMORA ROZPRĘŻNA
- [17ZN] TERENY ZIELENI Z DOPUSZCZENIEM SEZONOWYCH OBIEKTÓW HANDLOWYCH