

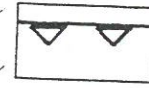
Oznaczenia:




granice planu



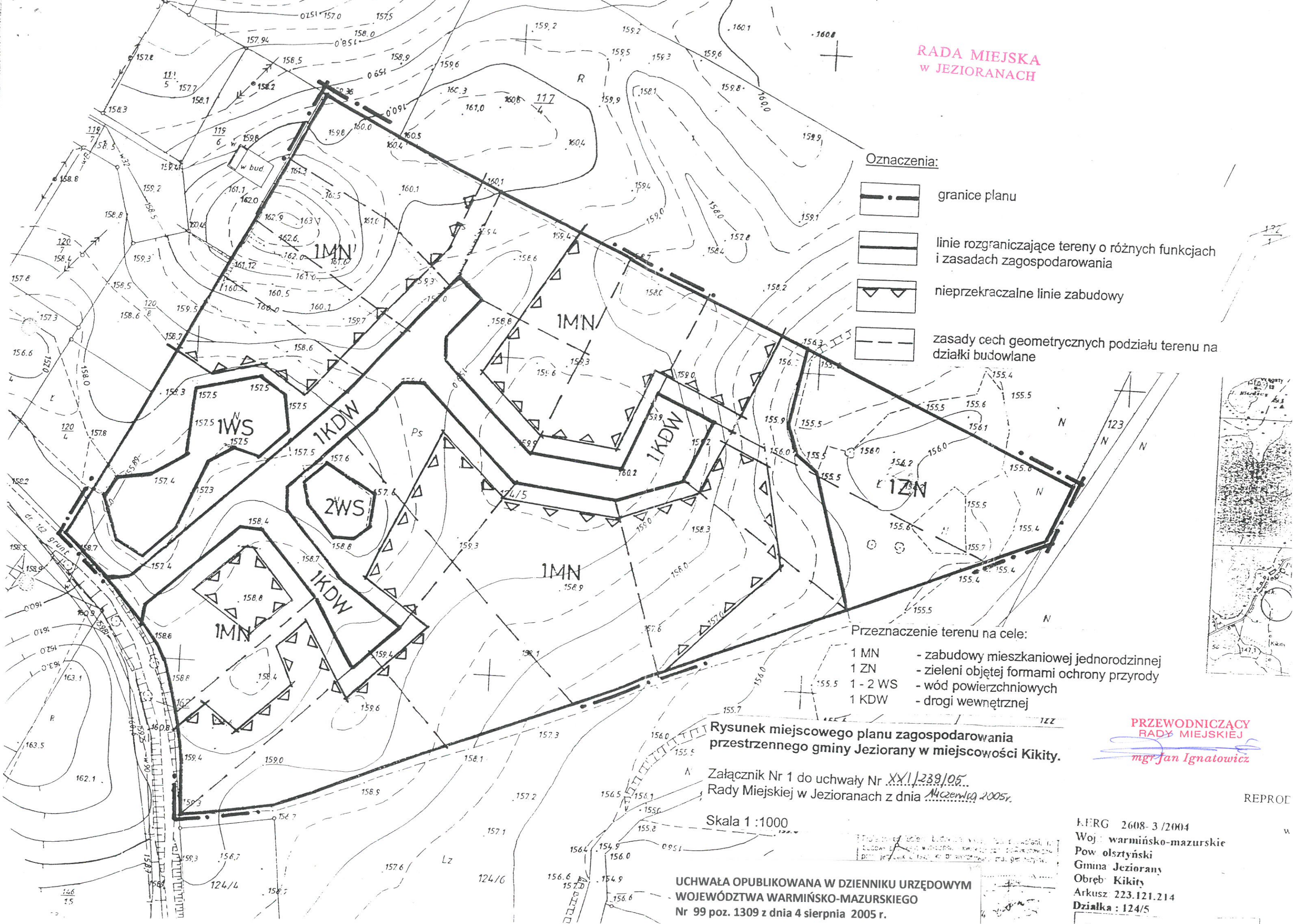
linie rozgraniczające tereny o różnych funkcjach i zasadach zagospodarowania



nieprzekraczalne linie zabudowy



zasady cech geometrycznych podziału terenu na działki budowlane



Przeznaczenie terenu na cele:

- 1 MN - zabudowy mieszkaniowej jednorodzinnej
- 1 ZN - zieleni objętej formami ochrony przyrody
- 1 - 2 WS - wód powierzchniowych
- 1 KDW - drogi wewnętrznej

Rysunek miejscowego planu zagospodarowania
przestrzennego gminy Jeziorany w miejscowości Kikity.

Załącznik Nr 1 do uchwały Nr XXI/239/05
Rady Miejskiej w Jezioranach z dnia 14 czerwca 2005r.

Skala 1 : 1000

UCHWAŁA OPUBLIKOWANA W DZIENNIKU URZĘDOWYM
WOJEWÓDZTWA WARMIŃSKO-MAZURSKIEGO
Nr 99 poz. 1309 z dnia 4 sierpnia 2005 r.

PRZEWODNICZĄCY
RADY MIEJSKIEJ

mgr Jan Ignatowicz

REPROD

REG 2608-3/2004
Woj. warmińsko-mazurskie
Pow. olsztyński
Gmina Jeziorany
Obręb Kikity
Arkusz 223.121.214
Działka : 124/5