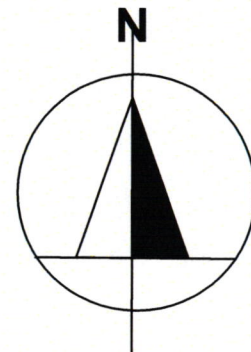


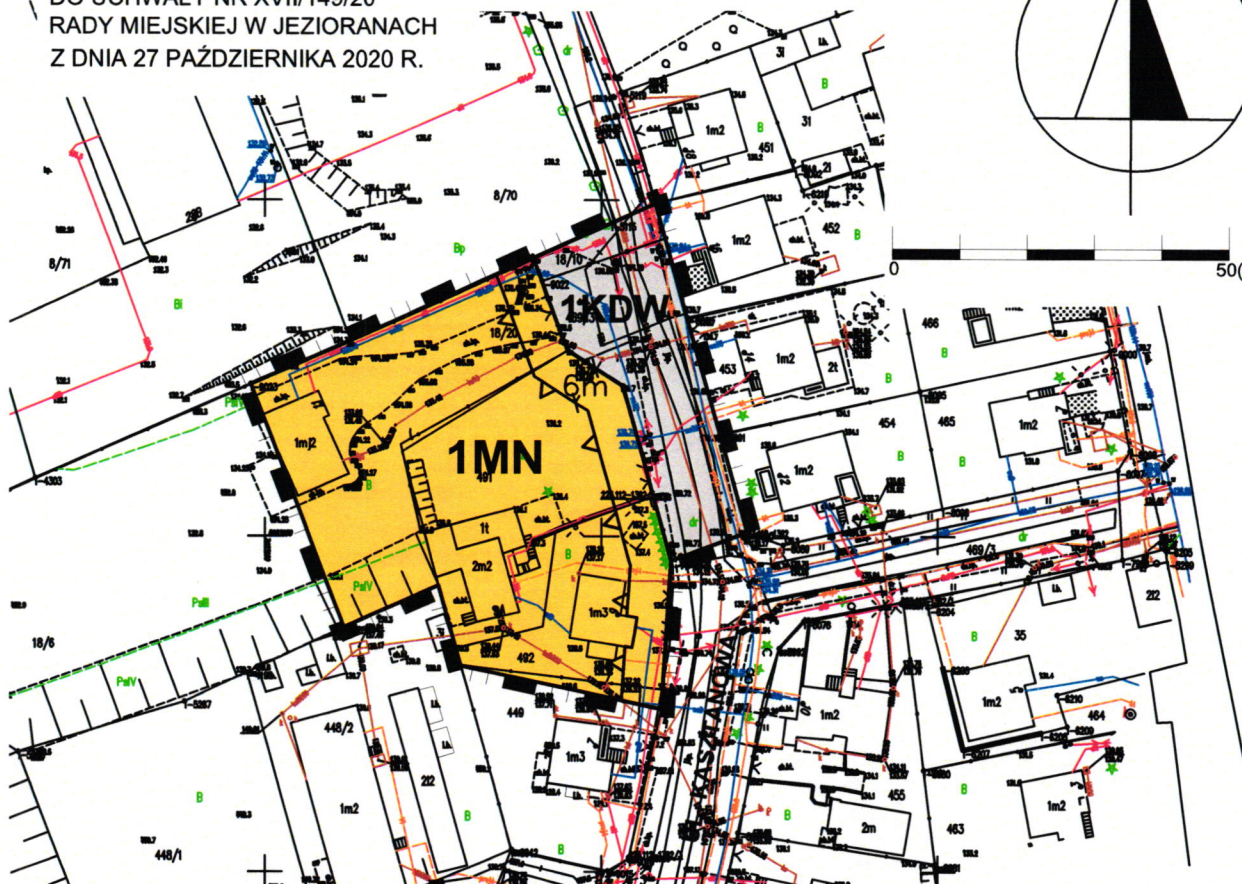
**RYSUNEK MIEJSCOWEGO PLANU ZAGOSPODAROWANIA PRZESTRZENNEGO
 MIASTA JEZIORANY DLA TERENÓW POŁOŻONYCH: W REJONIE UL.
 KASZTANOWEJ, W REJONIE UL. KOŚCIUSZKI, W REJONIE UL. KRÓTKIEJ
 I RZEKI SYMSARNY, W REJONIE UL. KAJKI**

SKALA 1:1000

ZAŁĄCZNIK NR 1
 DO UCHWAŁY NR XVII/149/20
 RADY MIEJSKIEJ W JEZIORANACH
 Z DNIA 27 PAŹDZIERNIKA 2020 R.



0 50(m)



OZNACZENIA:

- GRANICA PLANU
- LINIE ROZGRANICZAJĄCE TERENY O RÓŻNYM PRZEZNACZENIU LUB RÓŻNYCH ZASADACH ZAGOSPODAROWANIA
- NIEPRZEKACZALNE LINIE ZABUDOWY

PRZEZNACZENIE TERENÓW NA CELE:

- MN** ZABUDOWY MIESZKANIOWEJ JEDNORODZINNEJ
- KDW** DRÓG WEWNĘTRZNYCH

OZNACZENIA WYNIKAJĄCE Z PRZEPISÓW ODREBNYCH:

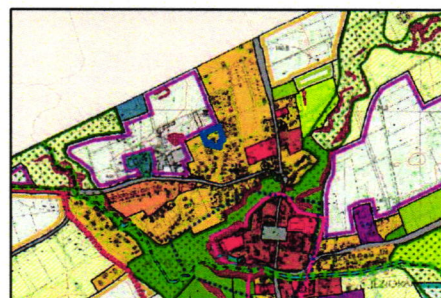
OBSZAR W GRANICACH PLANU POŁOŻONY JEST W CAŁOŚCI NA TERENIE GŁÓWNEGO ZBIORNIKA WÓD PODZIEMNYCH NR 205 "SUBZBIORNIK WARMIA"

TREŚĆ INFORMACYJNA:

UL. KASZTANOWA

WYRYS ZE STUDIUM UWARUNKOWAŃ I KIERUNKÓW ZAGOSPODAROWANIA PRZESTRZENNEGO MIASTA I GMINY JEZIORANY

GRANICA PLANU



PRZEWODNICZĄCY
 RADY MIEJSKIEJ






Bogusław Wierzbicki

RYSUNEK MIEJSCOWEGO PLANU ZAGOSPODAROWANIA PRZESTRZENNEGO MIASTA JEZIORANY DLA TERENÓW POŁOŻONYCH: W REJONIE UL. KASZTANOWEJ, W REJONIE UL. KOŚCIUSZKI, W REJONIE UL. KRÓTKIEJ I RZeki SYMSARNY, W REJONIE UL. KAJKI

ZAŁĄCZNIK NR 2
DO UCHWAŁY NR XVII/149/20
RADY MIEJSKIEJ W JEZIORANACH
Z DNIA 27 PAŹDZIERNIKA 2020 R.

SKALA 1:1000



OZNACZENIA:

-  GRANICA PLANU
-  LINIE ROZGRANICZAJĄCE TERENY O RÓŻNYM PRZEZNACZENIU LUB RÓŻNYCH ZASADACH ZAGOSPODAROWANIA
-  NIEPRZEKRACZALNE LINIE ZABUDOWY
-  GRANICA STREFY OCHRONY KONSERWATORSKIEJ UKŁADÓW URBANISTYCZNYCH I OBIEKTÓW O WARTOŚCIACH KULTUROWYCH
-  ALEJKA DRZEW



PRZEZNACZENIE TERENÓW NA CELE:

-  ZABUDOWY MIESZKANIOWEJ JEDNORODZINNEJ I USŁUGOWEJ
-  ZABUDOWY MIESZKANIOWEJ JEDNORODZINNEJ
-  ZIELENI NIEURZĄDZONEJ
-  ZIELENI URZĄDZONEJ
-  WÓD POWIERZCHNIOWYCH ŚRÓDLĄDOWYCH
-  INFRASTRUKTURY TECHNICZNEJ
-  DRÓG WEWNĘTRZNYCH
-  CIĄGÓW PIESZYCH

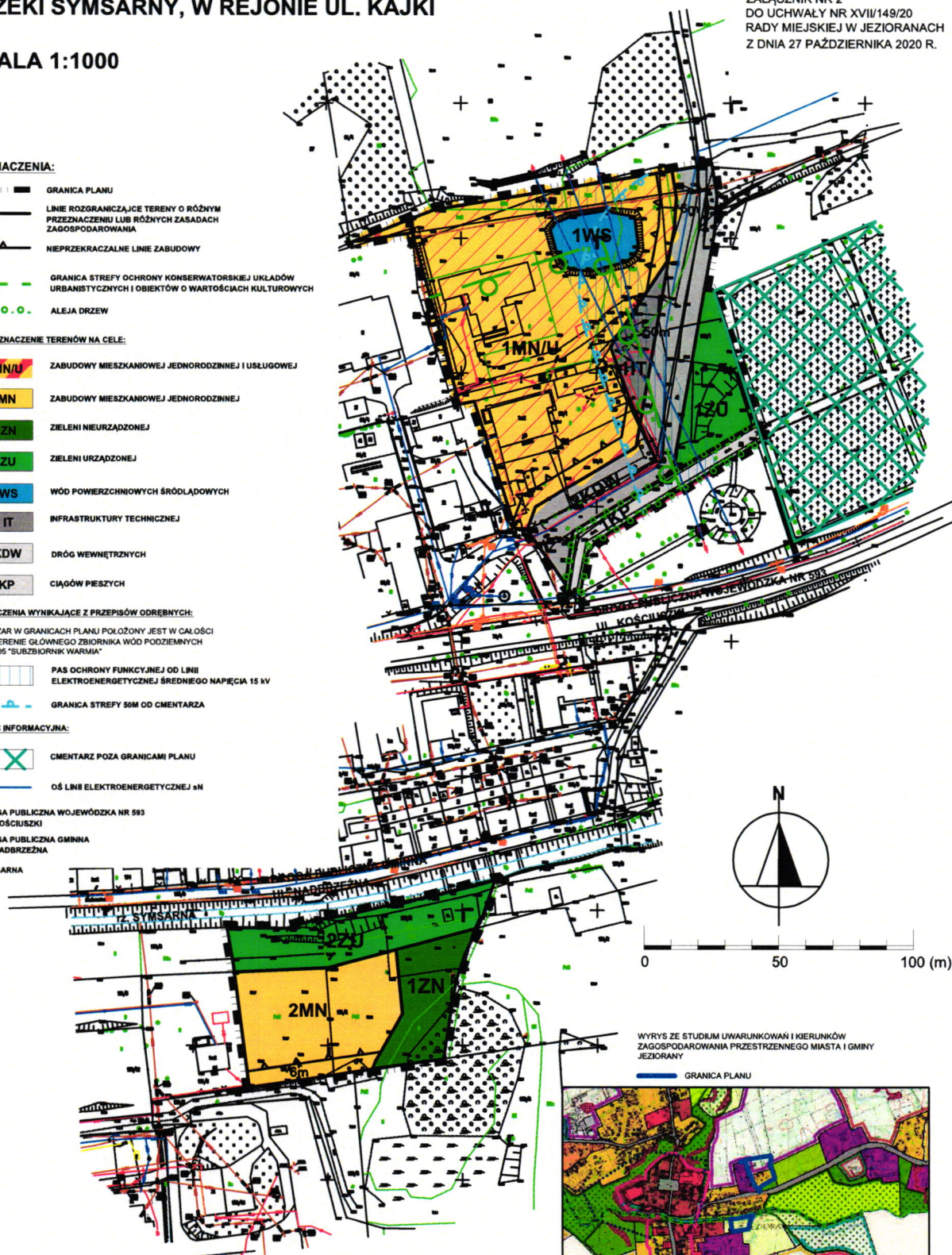
OZNACZENIA WYNIKAJĄCE Z PRZEPISÓW ODREBNYCH:

- OBZAR W GRANICACH PLANU POŁOŻONY JEST W CAŁOŚCI NA TERENIE GŁÓWNEGO ZBIORNIKA WÓD PODZIEMNYCH NR 205 "SUBZBIORNIK WARMIA"
-  PAS OCHRONY FUNKCYJNEJ OD LINII ELEKTROENERGETYCZNEJ ŚREDNIEGO NAPIĘCIA 15 kV
 -  GRANICA STREFY 50M OD CMENTARZA

TREŚĆ INFORMACYJNA:

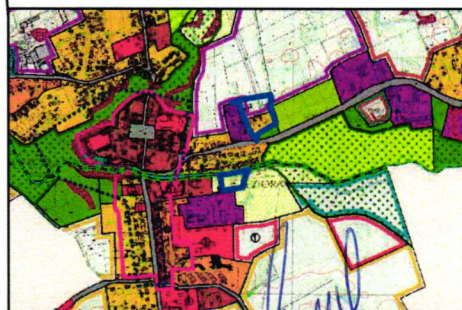
-  CMENTARZ POZA GRANICAMI PLANU
-  OŚ LINII ELEKTROENERGETYCZNEJ 10 kV

DROGA PUBLICZNA WOJEWÓDZKA NR 593
UL. KOŚCIUSZKI
DROGA PUBLICZNA GMINNA
UL. NADBRZEŻNA
SYMSARNA



WYRYS ZE STUDIUM UWARUNKOWAŃ I KIERUNKÓW ZAGOSPODAROWANIA PRZESTRZENNEGO MIASTA I GMINY JEZIORANY

— GRANICA PLANU



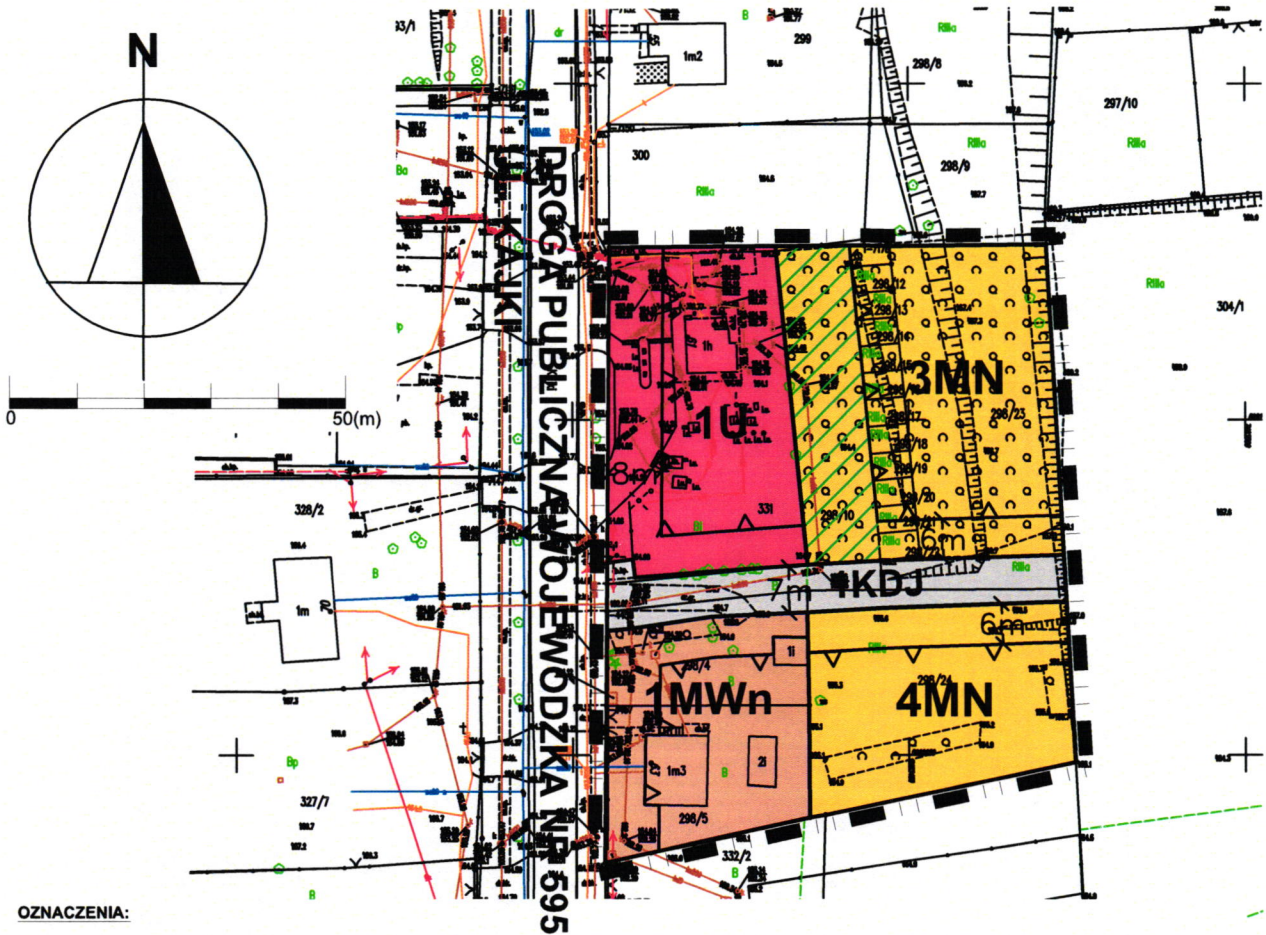
PRZEWODNICZĄCY
RADY MIEJSKIEJ

Bogusław Wierzbicki





**RYSUNEK MIEJSCOWEGO PLANU ZAGOSPODAROWANIA PRZESTRZENNEGO
 MIASTA JEZIORANY DLA TERENÓW POŁOŻONYCH: W REJONIE UL.
 KASZTANOWEJ, W REJONIE UL. KOŚCIUSZKI, W REJONIE UL. KRÓTKIEJ
 I RZEKI SYMSARNY, W REJONIE UL. KAJKI**

SKALA 1:1000





ZAŁĄCZNIK NR 3
 DO UCHWAŁY NR XVII/149/20
 RADY MIEJSKIEJ W JEZIORANACH
 Z DNIA 27 PAŹDZIERNIKA 2020 R.



OZNACZENIA:

-  GRANICA PLANU
-  LINIE ROZGRANICZAJĄCE TERENY O RÓŻNYM PRZEZNACZENIU LUB RÓŻNYCH ZASADACH ZAGOSPODAROWANIA
-  NIEPRZEKRACZALNE LINIE ZABUDOWY
-  WSKAZANE NASADZENIA ZIELENI IZOLACYJNEJ

PRZEZNACZENIE TERENÓW NA CELE:

-  **MWn** ZABUDOWY MIESZKANIOWEJ WIELORODZINNEJ O NISKIEJ INTENSYWNOŚCI
-  **MN** ZABUDOWY MIESZKANIOWEJ JEDNORODZINNEJ
-  **U** ZABUDOWY USŁUGOWEJ
-  **KDJ** CIĄGÓW PIESZO-JEZDNYCH

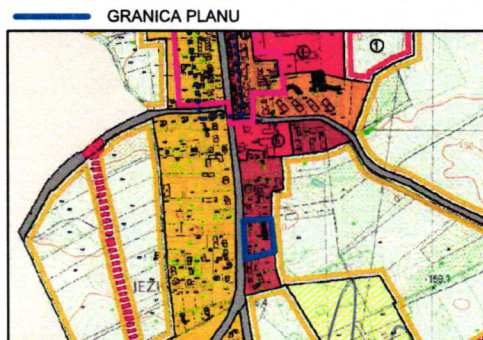
OZNACZENIA WYNIKAJĄCE Z PRZEPISÓW ODREBNYCH:

OBSZAR W GRANICACH PLANU POŁOŻONY JEST W CAŁOŚCI NA TERENIE GŁÓWNEGO ZBIORNIKA WÓD PODZIEMNYCH NR 205 "SUBZBIORNIK WARMIA"

TREŚĆ INFORMACYJNA:

DROGA PUBLICZNA WOJEWÓDZKA NR 595
 UL. KAJKI

WYRYS ZE STUDIUM UWARUNKOWAŃ I KIERUNKÓW ZAGOSPODAROWANIA PRZESTRZENNEGO MIASTA I GMINY JEZIORANY



PRZEWODNICZĄCY
 RADY MIEJSKIEJ
Bogusław Wierzbicki

Załącznik Nr 4
do uchwały Nr XVII/149/20
Rady Miejskiej Jeziorany
z dnia 27 października 2020 r.

Na podstawie art. 20 ust. 1 ustawy z dnia 27 marca 2003 r. o planowaniu i zagospodarowaniu przestrzennym (Dz.U. z 2020 r. poz. 293 z późn. zm.) Rada Miejska Jeziorany postanawia, co następuje:

1. Do projektu planu nie wniesiono uwag w trybie przepisów art. 18 ustawy o planowaniu i zagospodarowaniu przestrzennym.
2. Do przewidzianych w miejscowym planie zagospodarowania przestrzennego miasta Jeziorany dla terenów położonych: w rejonie ul. Kasztanowej, w rejonie ul. Kościuszki, w rejonie ul. Krótkiej i rzeki Symsarny, w rejonie ul. Kajki, zadań własnych Gminy, z zakresu infrastruktury technicznej, należy budowa, przebudowa, rozbudowa i remonty infrastruktury technicznej głównych sieci wodociągowych i kanalizacji sanitarnej;
3. Inwestycje o których mowa w ust. 2 będą realizowane zgodnie z przepisami odrębnymi i na zasadach określonych w uchwale oraz w strategiach, planach i programach uchwalonych przez Radę Miejską Jeziorany w tym wieloletnimi planami rozwoju i modernizacji urządzeń wodociągowych i kanalizacyjnych oraz wieloletnimi programami inwestycyjnymi.
4. Inwestycje te realizowane przez Gminę, będą finansowane z następujących źródeł:
 - a) środki własne budżetu Gminy;
 - b) środki UE i budżetu państwa pozyskiwane w ramach unijnych programów pomocowych;
 - c) środki innych instytucji i programów krajowych i międzynarodowych;
 - d) kredyty i pożyczki, o ile inne źródła okażą się niewystarczające, a Rada Miejska wyrazi zgodę na taką formę finansowania;
 - e) inne źródła zewnętrzne w oparciu o przepisy odrębne.
5. Realizacja nadmienionych inwestycji będzie finansowana w trybie przepisów o finansach publicznych stosownie do możliwości budżetowych Gminy.

Przewodniczący Rady Miejskiej

Bogusław Wierzbicki

