












OZNACZENIA:

 	GRANICA PLANU
	LINIE ROZGRANICZAJĄCE TERENY O RÓŻNYM PRZEZNACZENIU I ZASADACH ZAGOSPODAROWANIA
	NIEPRZEKRACZALNE LINIE ZABUDOWY
 	GRANICE ADMINISTRACYJNE MIASTA

PRZEZNACZENIE TERENÓW NA CELE:

	ZABUDOWY MIESZKANIOWEJ JEDNORODZINNEJ
	ZABUDOWY MIESZKANIOWEJ WIELORODZINNEJ Z USŁUGAMI
	DRÓG PUBLICZNYCH LOKALNYCH
	DRÓG WEWNĘTRZNYCH
	INFRASTRUKTURY TECHNICZNEJ

OZNACZENIA WYNIKAJĄCE Z PRZEPISÓW ODRĘBNYCH:

OBSZAR W GRANICACH PLANU POŁOŻONY JEST W CAŁOŚCI NA TERENIE GŁÓWNEGO ZBIORNIKA WÓD PODZIEMNYCH NR 205 „SUBZBIORNIK WARMIA”

TREŚĆ INFORMACYJNA:

DROGA PUBLICZNA POWIATOWA 1434N

UL. SIENKIEWICZA

UL. WOLNOŚCI

 **ZASADY CECH GEOMETRYCZNYCH PODZIAŁU NA DZIAŁKI BUDOWLANE**