










RYSUNEK MIEJSCOWEGO PLANU ZAGOSPODAROWANIA PRZESTRZENNEGO GMINY JEZIORANY DLA TERENU POŁOŻONEGO W OBRĘBIE MIEJSCOWOŚCI TŁOKOWO

SKALA 1:1000


OZNACZENIA:

-  GRANICA PLANU
-  LINIE ROZGRANICZAJĄCE TERENY O RÓŻNYM PRZEZNACZENIU LUB RÓŻNYCH ZASADACH ZAGOSPODAROWANIA
-  NIEPRZEKRACZALNE LINIE ZABUDOWY
-  GRANICE ADMINISTRACYJNE MIASTA JEZIORANY






PRZEZNACZENIE TERENÓW NA CELE:

-  ZABUDOWY MIESZKANIOWEJ JEDNORODZINNEJ I USŁUGOWEJ
-  ZABUDOWY MIESZKANIOWEJ JEDNORODZINNEJ
-  ZABUDOWY ZAGRODOWEJ
-  ZIELENI NATURALNEJ
-  DRÓG WEWNĘTRZNYCH

OZNACZENIA I INFORMACJE WYNIKAJĄCE Z PRZEPISÓW ODRĘBNYCH:

- OBSZAR W GRANICACH PLANU POŁOŻONY JEST W CAŁOŚCI NA TERENIE GŁÓWNEGO ZBIORNIKA WÓD PODZIEMNYCH NR 205 "SUBZBIORNIK WARMIA"
- OBSZAR W GRANICACH PLANU POŁOŻONY JEST W CAŁOŚCI NA TERENIE OBSZARU CHRONIONEGO KRAJOBRAZU DOLINY SYMSARNY
-  PAS OCHRONY FUNKCYJNEJ OD LINII ELEKTROENERGETYCZNEJ ŚREDNIEGO NAPIĘCIA 15 kV

TREŚĆ INFORMACYJNA:

-  GRUNTY ROLNE KLASY III
-  TERENY O TRUDNYCH WARTKACH GRUNTOWYCH
-  OŚ PROJEKTOWANEJ LINII ELEKTROENERGETYCZNEJ WYSOKIEGO NAPIĘCIA WN 110 kV
-  OŚ LINII ELEKTROENERGETYCZNEJ ŚREDNIEGO NAPIĘCIA SN 15kV
-  ZASADY PODZIAŁU

DROGA PUBLICZNA POWIATOWA NR 1422N
 OBRĘB: JEZIORANY 1
 OBRĘB: TŁOKOWO
 MIASTO: JEZIORANY
 GMINA: JEZIORANY

WYRYS ZE STUDIUM UWARUNKOWAŃ I KIERUNKÓW ZAGOSPODAROWANIA PRZESTRZENNEGO MIASTA I GMINY JEZIORANY

