








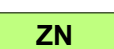

# RYSUNEK MIEJSCOWEGO PLANU ZAGOSPODAROWANIA PRZESTRZENNEGO GMINY JEZIORANY DLA TERENU POŁOŻONEGO W OBRĘBIE MIEJSCOWOŚCI TŁOKOWO

SKALA 1:1000

OZNACZENIA:

-  GRANICA PLANU
-  LINIE ROZGRANICZAJĄCE TERENY O RÓŻNYM PRZEZNACZENIU LUB RÓŻNYCH ZASADACH ZAGOSPODAROWANIA
-  NIEPRZEKRACZALNE LINIE ZABUDOWY
-  GRANICE ADMINISTRACYJNE MIASTA JEZIORANY

PRZEZNACZENIE TERENÓW NA CELE:

-  **MN/U** ZABUDOWY MIESZKANIOWEJ JEDNORODZINNEJ I USŁUGOWEJ
-  **MN** ZABUDOWY MIESZKANIOWEJ JEDNORODZINNEJ
-  **RM** ZABUDOWY ZAGRODOWEJ
-  **ZN** ZIELENI NATURALNEJ
-  **KDW** DRÓG WEWNĘTRZNYCH




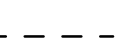
OZNACZENIA I INFORMACJE WYNIKAJĄCE Z PRZEPISÓW ODREBNYCH:

OBSZAR W GRANICACH PLANU POŁOŻONY JEST W CAŁOŚCI NA TERENIE GŁÓWNEGO ZBIORNIKA WÓD PODZIEMNYCH NR 205 "SUBZBIORNIK WARMIA"

OBSZAR W GRANICACH PLANU POŁOŻONY JEST W CAŁOŚCI NA TERENIE OBSZARU CHRONIONEGO KRAJOBRAZU DOLINY SYMSARNY

 PAS OCHRONY FUNKCYJNEJ OD LINII ELEKTROENERGETYCZNEJ ŚREDNIEGO NAPIĘCIA 15 kV

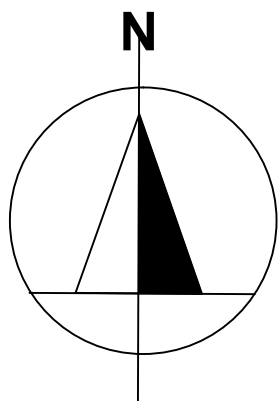
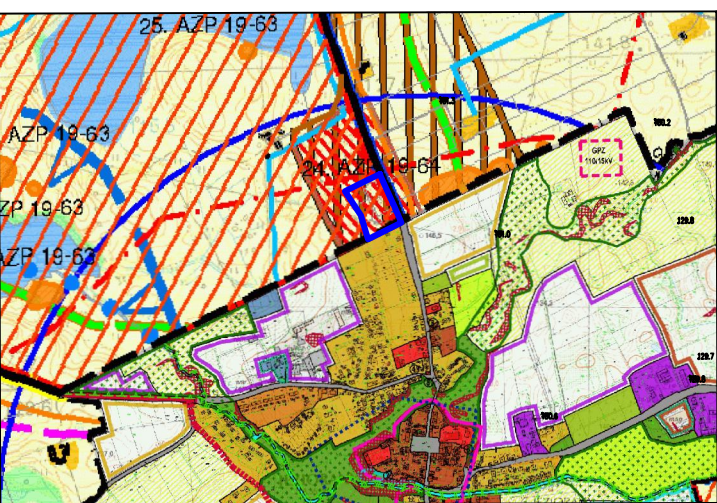
TREŚĆ INFORMACYJNA:

-  GRUNTY ROLNE KLASY III
-  TERENY O TRUDNYCH WARUNKACH GRUNTOWYCH
-  OŚ PROJEKTOWANEJ LINII ELEKTROENERGETYCZNEJ WYSOKIEGO NAPIĘCIA WN 110 kV
-  OŚ LINII ELEKTROENERGETYCZNEJ ŚREDNIEGO NAPIĘCIA SN 15kV
-  ZASADY PODZIAŁU

DROGA PUBLICZNA POWIATOWA NR 1422N  
 OBRĘB: JEZIORANY 1  
 OBRĘB: TŁOKOWO  
 MIASTO: JEZIORANY  
 GMINA: JEZIORANY

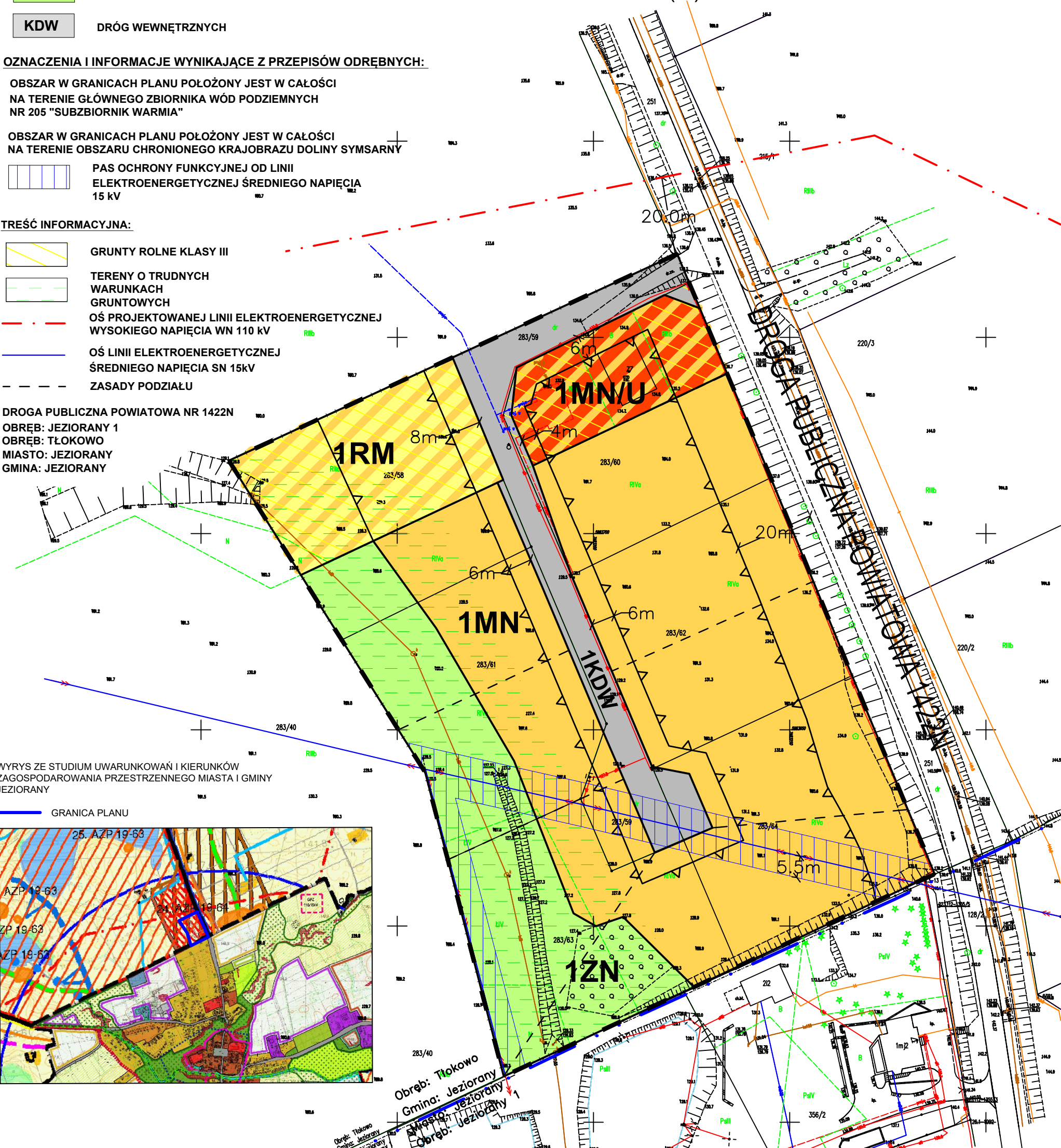
WYRYS ZE STUDIUM UWARUNKOWAŃ I KIERUNKÓW ZAGOSPODAROWANIA PRZESTRZENNEGO MIASTA I GMINY JEZIORANY

 GRANICA PLANU



0 50(m)

ZAŁĄCZNIK NR 1  
 DO UCHWAŁY NR .....  
 RADY RADY MIEJSKIEJ W JEZIORANACH  
 Z DNIA .....



Obręb: Tłokowo  
 Gmina: Jeziorany  
 Miasto: Jeziorany  
 Obręb: Jeziorany 1