


MAPA SYTUACYJNO - WYSOKOŚCIOWA

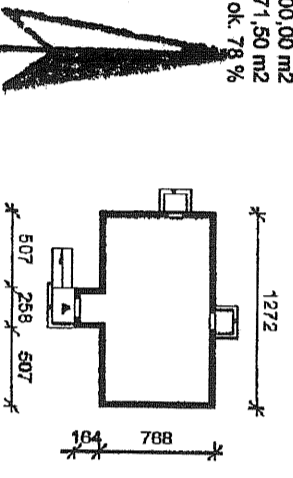
SKALA 1 : 500

Przeskalowano z mapy 1 : 1000

SZKIC ORIENTACJI



powierzchnia zabudowy budynku = 101,91 m²
 pow. wejścia i podwórni = 14,50 m²
 powierzchnia komunikacji = 57,00 m²
 powierzchnia całej działki = 800,00 m²
 powierzchnia utwardzona razem = 71,50 m²
 wielkość pow. biologicznie czynnej = ok. 78 %
 P.P.P. = ± 0,00 = 136,92 m.n.p.m.

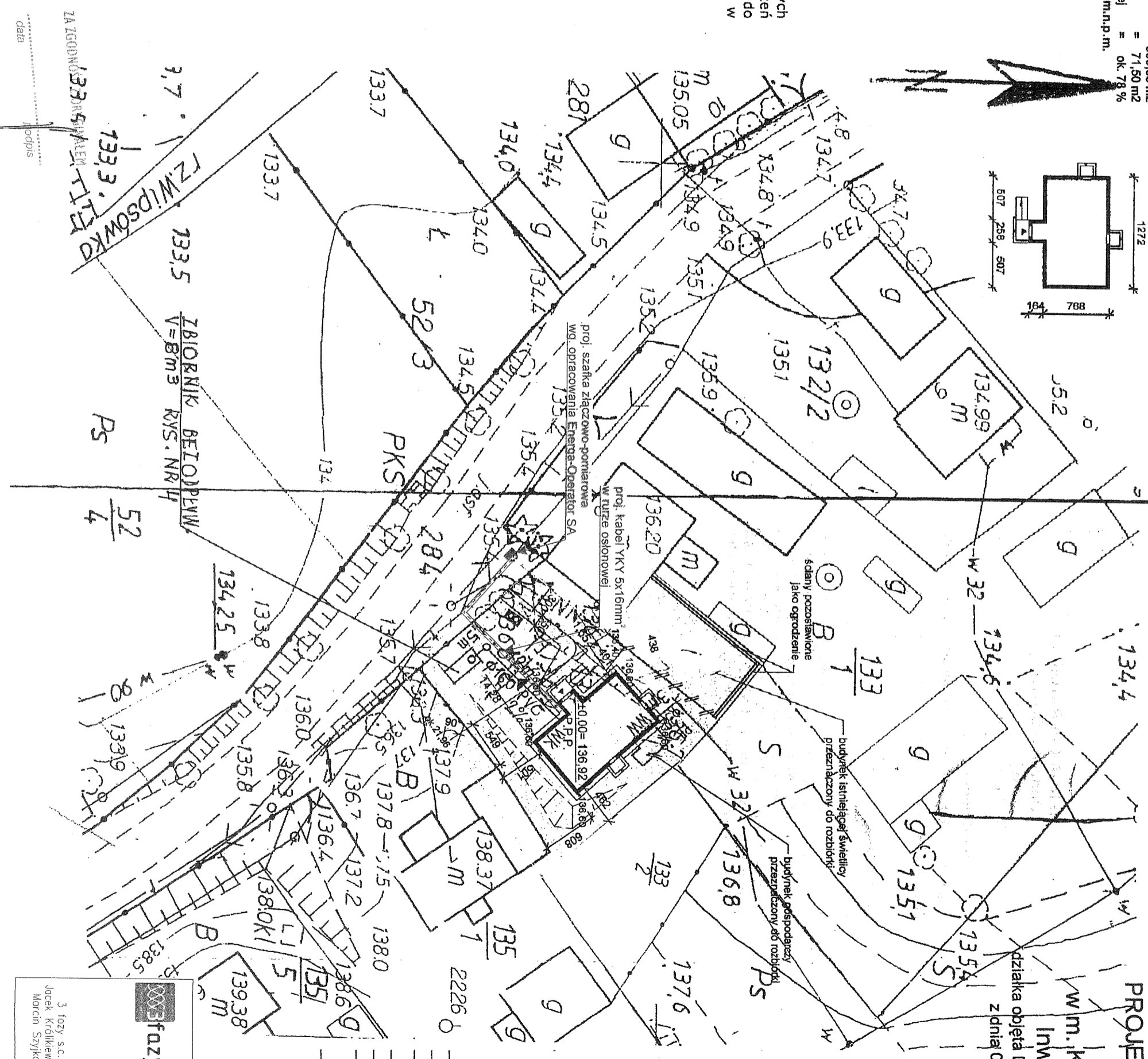


Nie wyklucza się istnienia w terenie innych nie wykazanych na niniejszej mapie urządzeń podziemnych, które nie były zgłoszone do inwentaryzacji, lub o których brak jest informacji w instytucjach branżowych.

KERG: 2604-2/2009
 Nr. rob.: 28/2009
 woj.: warmińsko-mazurskie
 powiat: olsztyński
 gm.: Jeziorany
 obr.: Kiersztanowo
 dz.: 134
 Arkusz mapy: 223.12.081
 Mapa aktualna na dzień: 23.03.2009

mgr inż. Mirosław Kaim
 GEODETA URZĄDNIKOWY
 Barcewskiego 10
 11-010 Jeziorany
 tel. 51 731 33 53

REJON ENERGETYCZNY OLSZTYN
 Inżynier ds. przyłączeń
 Grzegorz Partinowicz
 tel. 089 523 14 27



Starostwo Powiatowe
 w Olsztynie
 Plac Bema 5
 10-516 OLSZTYN

PROJEKT ZAGOSPODAROWANIA

działki nr geod. 134

w m. Kiersztanowo, gm. Jeziorany

Investor : Gmina Jeziorany

działka objęta Decyzją Burmistrza Jezioran, NR 662/2008 z dnia 02 lutego 2009r. znak: BR.7331-74/0809 o warunkach zabudowy

LEGENDA:
 PRZYŁĄCZE WODOCIĄGOWE
 PRZYŁĄCZE KANALIZACJI SANITARNEJ
 DO SZCZELNEGO ZBIORNIKA BEZODPŁYWOWEGO

USŁUGI PROJEKTOWE - MIROSLAW KAIM 10-698 OLSZTYN, UL. NEFRYTOWA 18 TEL./FAX (0-89) 541 49 78		SKALA 1:500	RYS. NR
OBIEKT:	ŚWIETLICA WIEJSKA KIERSZTANOWO, DZIAŁKA NR 134, GM. JEZIORANY		
BRANŻA:	SANITARNA	STADIUM:	PROJEKT BUDOWLANY
TEMAT:	PRZYŁ. WOD.-KAN. MAPA SYTUAC.-WYSOKOŚCIOWA		

3 fozy s.c. Jacek Królikiewicz Marcin Szyjko		Rysunek:		Plan Zagospodarowania działki	
3 fozy s.c. Jacek Królikiewicz Marcin Szyjko		Opracował:		Marcin Szyjko	
3 fozy s.c. Jacek Królikiewicz Marcin Szyjko		Data:			

ENERGA-OPERATOR SA
Oddział w Olsztynie
Rejon Olsztyn
ul. Cicha 7, 10-956 Olsztyn

Uzgodnienie nr *244 1.0003*

Uzgadnia się lokalizację szafki złączowo-pomiarowej

zasilającej w energię elektryczną

..... *Sm. et. 11.02. 2009*

na działce nr *133*

w miejscowości *Kleszczynowo*

gm. *Łasak* Lokalizacja ww. szafki może
ulec zmianie w przypadku braku możliwości uzyskania
przez ENERGA-OPERATOR SA Oddział w Olsztynie na etapie
opracowania dokumentacji technicznej zgody na budowę sieci
elektroenergetycznej zasilającej ww. obiekt. W przypadku
wystąpienia ww. sytuacji ENERGA-OPERATOR SA
Oddział w Olsztynie uzgodni zmianę lokalizacji szafki.

21 LIP. 2009

REJON ENERGETYCZNY OLSZTYN
Inżynierski przyłączeń

Grzegorz Parfinowicz

Grzegorz Parfinowicz
tel. 089 523 14 27