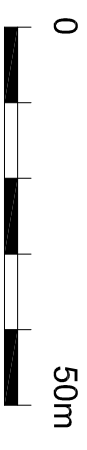


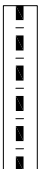







RYSUNEK MIEJSCOWEGO PLANU ZAGOSPODAROWANIA PRZESTRZENNEGO MIASTA JEZIORANY

SKALA 1: 1000

ZAŁĄCZNIK NR 1 DO UCHWAŁY NR RADY MIEJSKIEJ W JEZIORANACH Z DNIA R
OGŁOSZONEJ W DZ. URZ. WOJ. WARMIŃSKO-MAZURSKIEGO NR Z DNIA R., POZ.



OZNACZENIA:

-  GRANICE PLANU
-  LINIE ROZGRANICZAJĄCE TERENY O RÓŻNYM PRZEZNACZENIU I ZASADACH ZAGOSPODAROWANIA
-  NIEPRZEKRACZALNE LINIE ZABUDOWY
-  PRZEZNACZENIE TERENÓW NA CELE:
-  **MW/U** ZABUDOWY MIESZKALNO-USŁUGOWEJ
-  **ZP** ZIELENI URZĄDZONEJ
-  **ZL** ZIELENI LEŚNEJ
-  **WS** WÓD POWIERZCHNIOWYCH

TREŚĆ INFORMACYJNA:

LOKALIZACJA ZJAZDU Z DRÓGI WOJEWÓDZKIEJ NA TEREN OBJĘTY PLANEM, O KTÓRYM MOWA W § 9 PKT 1 UCHWAŁY.



BIURO ARCHITEKTONICZNO-URBANISTYCZNE "BDK" S.C.
10-586 OLSZTYN, UL. WILCZYŃSKIEGO 25E/221
Główny projektant planu: mgr inż. arch. Marian Kopliński, POIU Nr G-083/2002
Asystent projektanta planu: mgr inż. planowania przestrzennego Celina Ścieżek