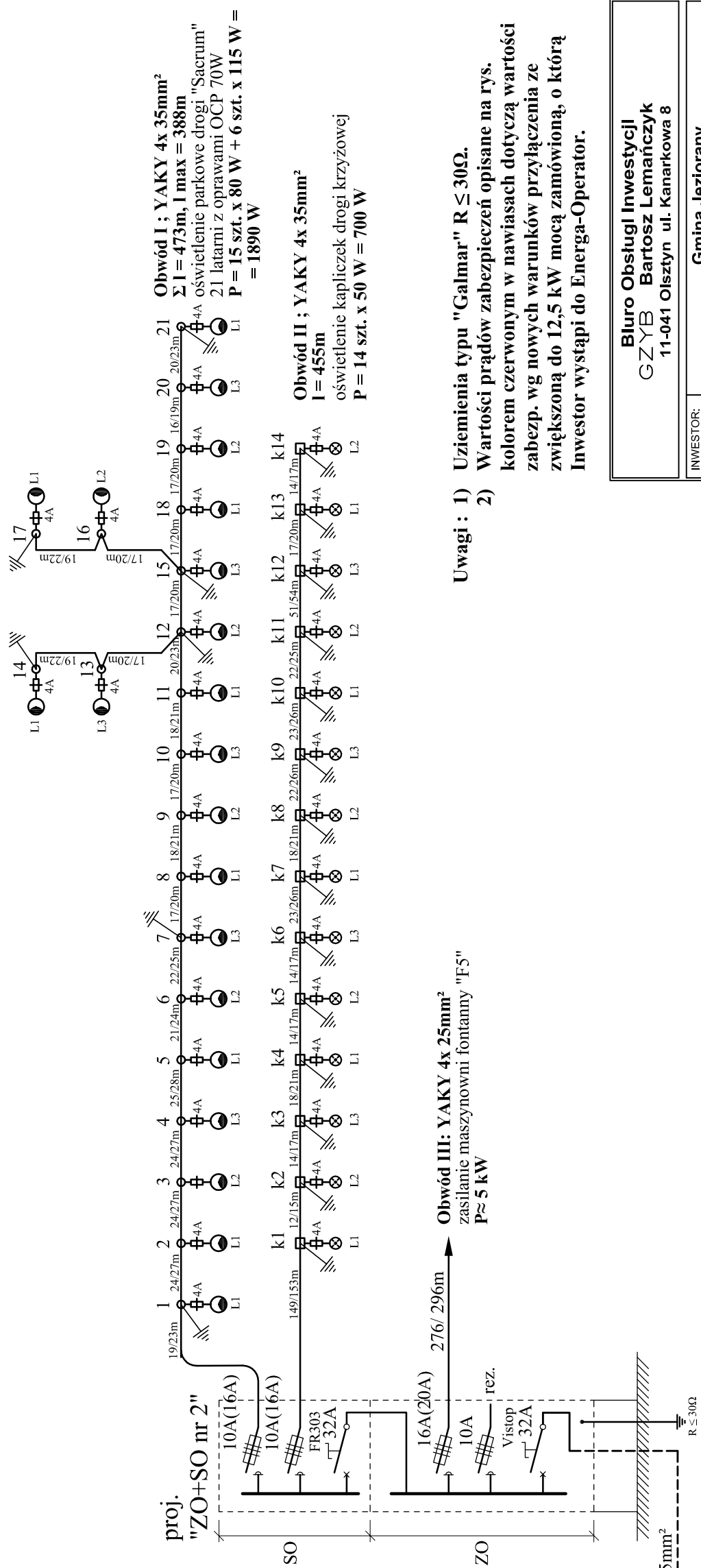
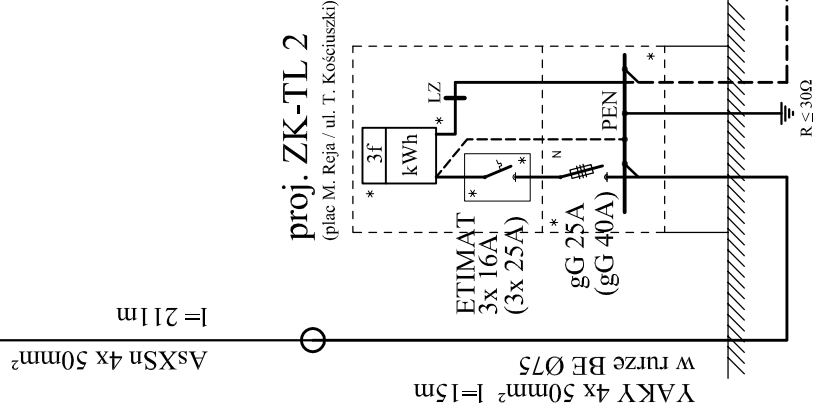
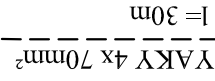


"Jeziorany Miasto 1" [L-1016]
400 kVA
Obwód Nabrzeżna [01]



- Uwagi :**
- 1) Uziemięcia typu "Galmar" $R \leq 30\Omega$.
 - 2) Wartości prądów zabezpieczeń opisane na rys. kolorem czerwonym w nawiasach dotyczą wartości zabezp. wg nowych warunków przyłączenia ze zwiększoną do 12,5 kW mocą zamówioną, o którą Inwestor wystąpi do Energa-Operator.

Biuro Obsługi Inwestycji GZYB Bartosz Lemańczyk 11-041 Olsztyn ul. Kanarkowa 8	
INWESTOR:	Gmina Jeziorany
TEMAT:	11-320 Jeziorany, Pl. Zamkowy 4 Zagospodarowanie terenów po byłej fosie miejskiej w Jezioranach, na części działek nr: 171/8, 171/58, 171/55, 171/17, 171/56, 160, 166/1, 169/2, 170, 171/59, 187, 178, 182, 349, 51/2, 50/72, 93, 92/1, 209/2, 189, obr.1, miasto Jeziorany
RYSunEK:	SCHEMAT ZASILANIA SIECI n.n. PRZEDLICZNIKOWEJ I ZALICZNIKOWEJ OBWODÓW ZWIĄZANYCH Z DROGĄ SACRUM.
PROJEKTOWAŁ	mgr inż. Cezary Matuszewicz WAM/0066/PW/OE/06
SPRAWDZIŁ	mgr inż. Krzysztof Matuszewicz 90/77/OL
SKALA:	-
BRANZA:	ELEKTRYCZNA
DATA:	05.2013
NR RYS:	E-3