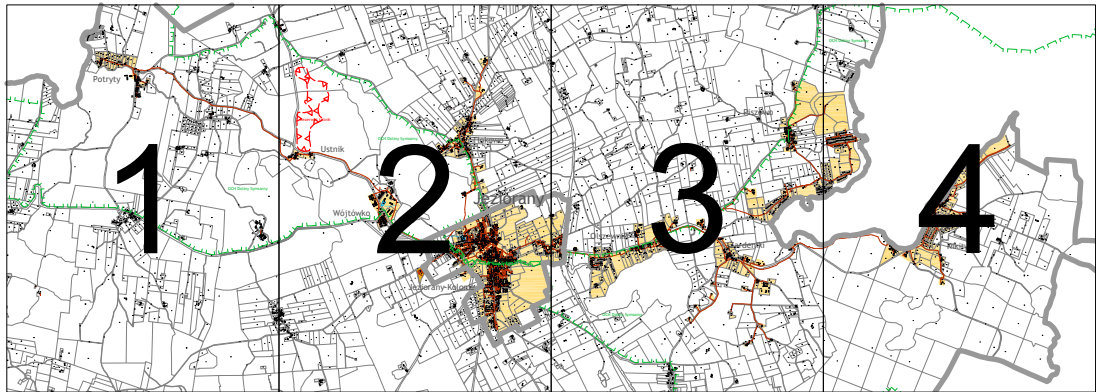










■ lokalizacja gminy objętej opracowaniem

Aglomeracja Jeziorany

schemat podziału na arkusze



Legenda

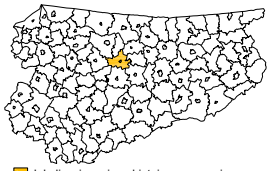
-  obszar aglomeracji Jeziorany
-  istniejąca kanalizacja sanitarna
-  oczyszczalnia ścieków
-  rezerваты przyrody
-  obszary chronionego krajobrazu
-  ujęcia wody
-  bezpośrednia strefa ochronna ujęć wody
-  granice gmin

Opracowanie graficzne:



Warmińsko-Mazurskie Biuro
Planowania Przestrzennego w Olsztynie

wrzesień 2015 r.



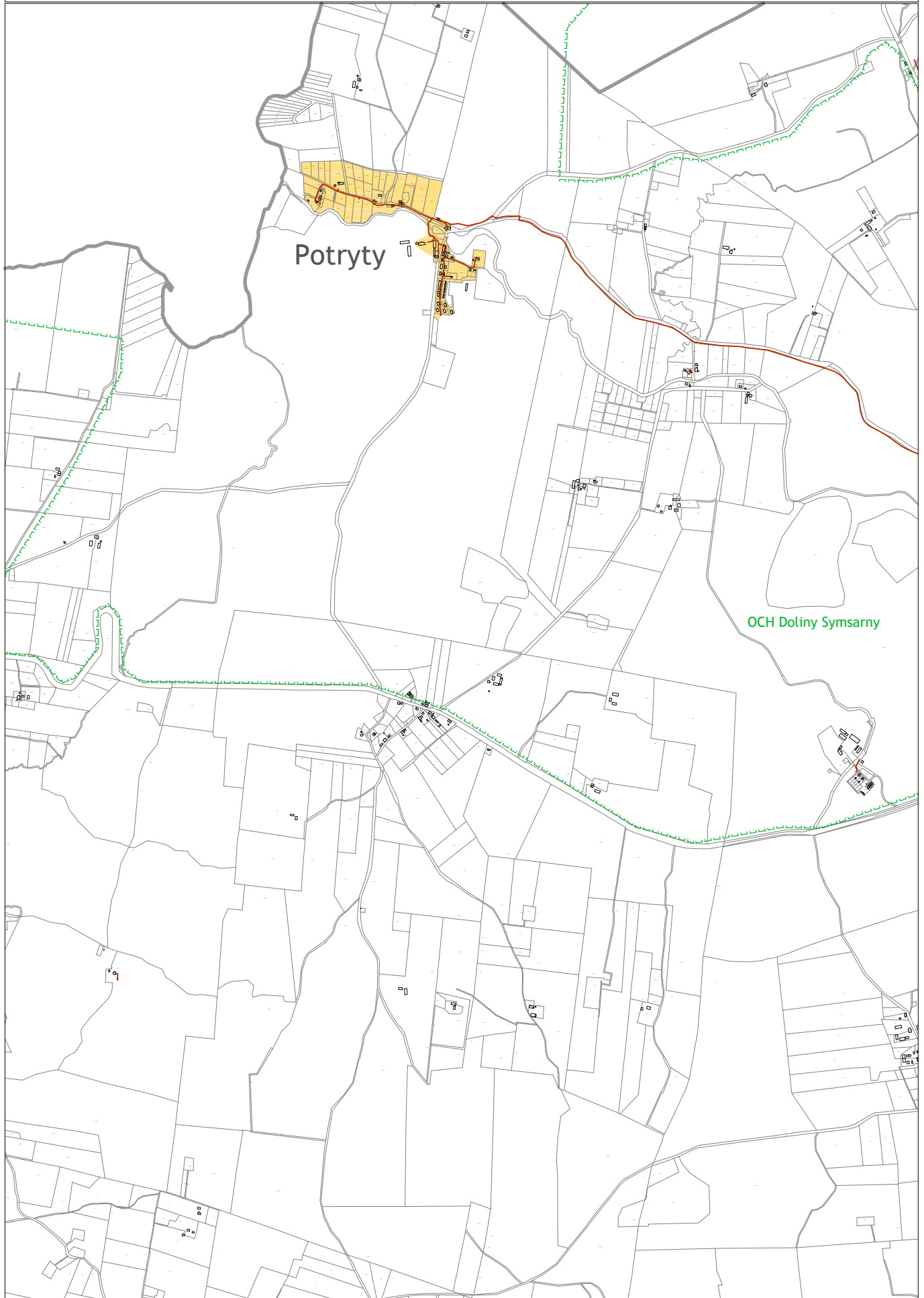
Aglomeracja Jeziorany

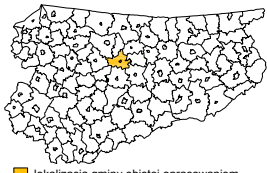
skala 1:25000

1	2	3	4
---	---	---	---

arkusz 1

■ lokalizacja gminy objętej opracowaniem





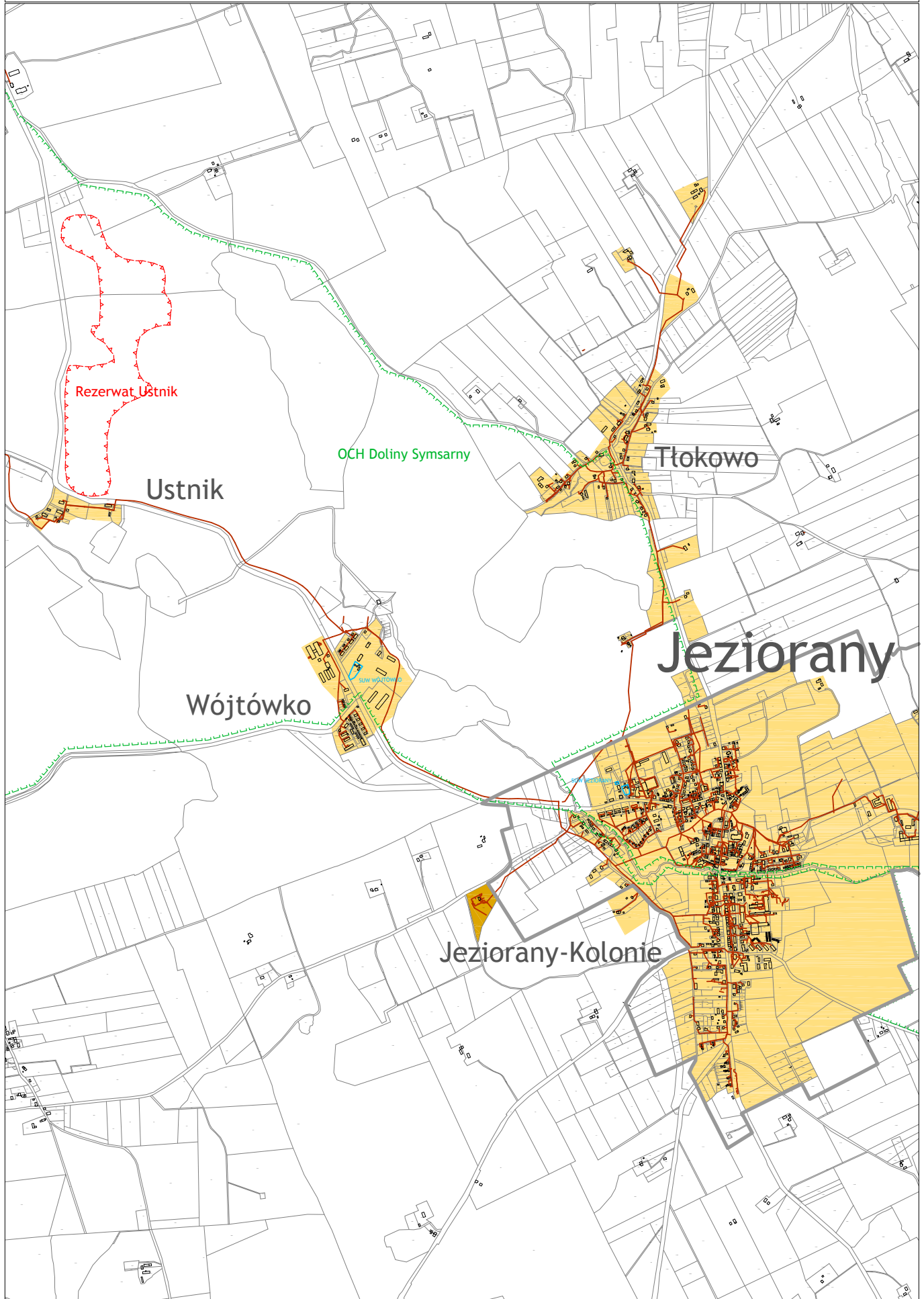
Aglomeracja Jeziorany

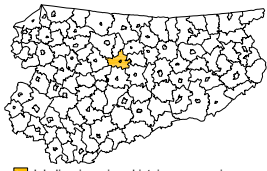
skala 1:25000

1	2	3	4
---	---	---	---

arkusz 2

■ lokalizacja gminy objętej opracowaniem





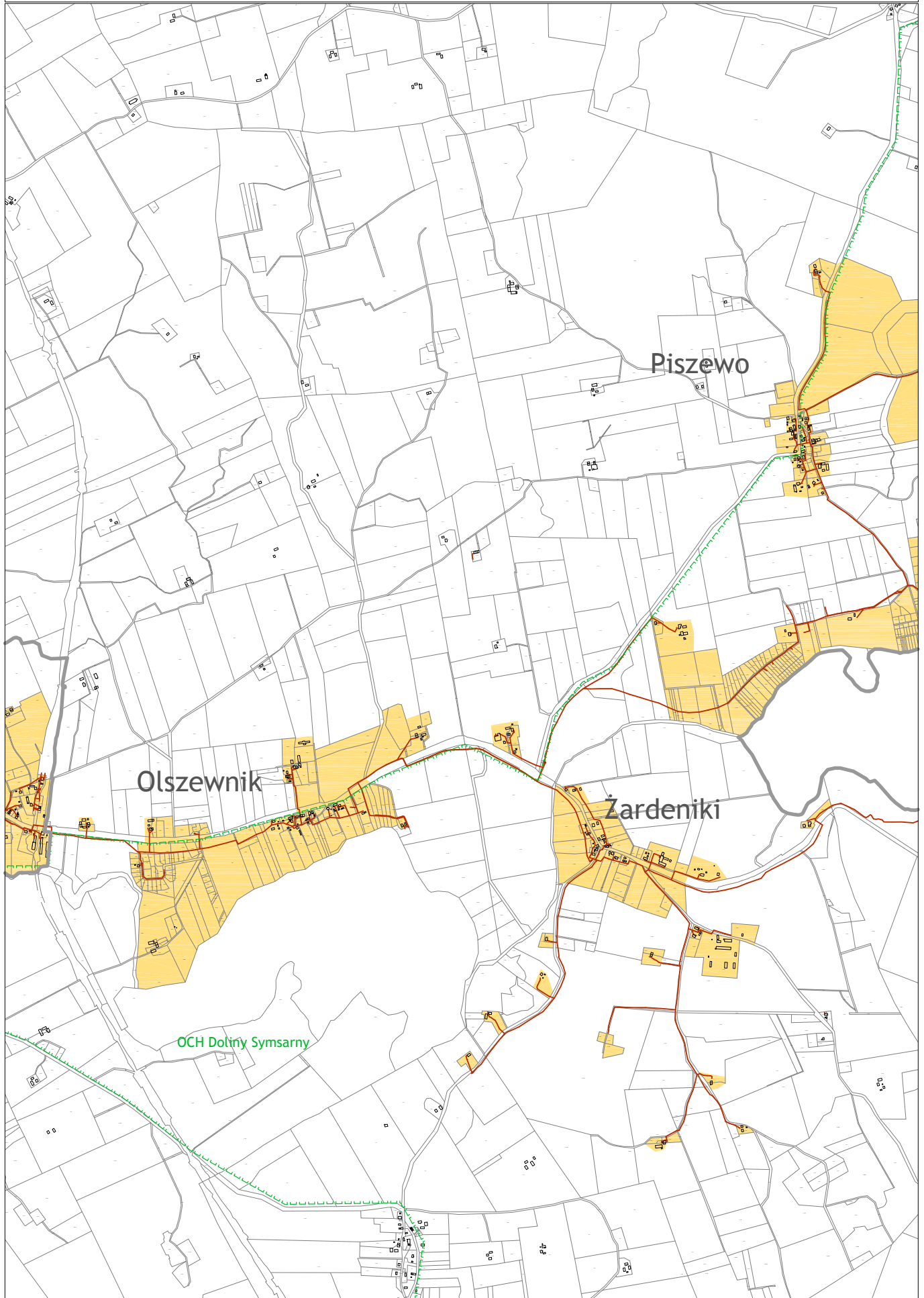
Aglomeracja Jeziorany

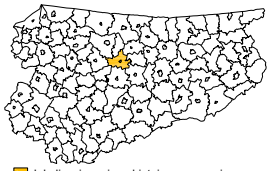
skala 1:25000

1	2	3	4
---	---	---	---

arkusz 3

■ lokalizacja gminy objętej opracowaniem





Aglomeracja Jeziorany

skala 1:25000

1	2	3	4
---	---	---	---

arkusz 4

lokalizacja gminy objętej opracowaniem

